

Приложение к распоряжению Росавтодора

от 01.04.2020 года № 1210-р

Внесение изменений в документацию по планировке территории объекта

**«Строительство и реконструкция автомобильной дороги
М-8 «Холмогоры» от Москвы через Ярославль, Вологду до
Архангельска. Реконструкция автомобильной дороги
М-8 «Холмогоры» Москва - Ярославль - Вологда - Архангельск,
подъезд к городу Северодвинск на участке км 0+700 - км 13+000,
Архангельская область»,**

**утвержденную распоряжением Федерального дорожного агентства
от 06.12.2018 №4345-р**

Документация по планировке территории
Схема планировочной организации земельных участков
Том 6

2020



ООО Компания «ЛЕОН»

Заказчик ФКУ Упрдор «Холмогоры»

**«Строительство и реконструкция автомобильной дороги
М-8 «Холмогоры» от Москвы через Ярославль, Вологду до
Архангельска. Реконструкция автомобильной дороги
М-8 «Холмогоры» Москва - Ярославль - Вологда - Архангельск,
подъезд к городу Северодвинск на участке км 0+700 - км 13+000,
Архангельская область»**

Документация по планировке территории
Схема планировочной организации земельных участков
Том 6



ООО Компания «ЛЕОН»

Заказчик ФКУ Упрдор «Холмогоры»

**«Строительство и реконструкция автомобильной дороги
М-8 «Холмогоры» от Москвы через Ярославль, Вологду до
Архангельска. Реконструкция автомобильной дороги
М-8 «Холмогоры» Москва - Ярославль - Вологда - Архангельск,
подъезд к городу Северодвинск на участке км 0+700 - км 13+000,
Архангельская область»**

Документация по планировке территории
Схема планировочной организации земельных участков
Том 6

Директор



Е.Л. Кудрявцева

Обозначение	Наименование
ППТ ОЧ	Том 1 Проект планировки территории. Основная (утверждаемая) часть
	Содержание
	Состав документации
	Положение о размещении линейного объекта
	Приложения
	Чертеж красных линий
	Приложение 1 к чертежу красных линий Перечень координат характерных точек красных линий
	Чертеж границ зон планируемого размещения линейного объекта, объединенный с чертежом границ зон планируемого размещения линейных объектов, подлежащих переносу (переустройству) из зоны планируемого размещения линейного объекта
	Приложение 1 Перечень координат характерных точек границ зоны планируемого размещения линейного объекта
	Приложение 2 Перечень координат характерных точек границ зон планируемого размещения линейных объектов, подлежащих переносу (переустройству) из зоны планируемого размещения линейного объекта
	Приложение 3 Перечень координат характерных точек проектных границ публичных сервитутов, устанавливаемых в целях прокладки, переноса (переустройства) и эксплуатации инженерных коммуникаций
	Приложение 4 Перечень координат характерных точек границ придорожных полос, подлежащих установлению
ППТ МО	Том 2 Проект планировки территории. Материалы по обоснованию
	Содержание
	Состав документации
	Пояснительная записка
	Приложения
	Схема расположения элементов планировочной структуры
	Схема использования территории в период подготовки проекта планировки территории
	Схема организации улично-дорожной сети и движения транспорта
	Схема вертикальной планировки территории, инженерной подготовки и инженерной защиты территории, объединенная со схемой конструктивных и планировочных решений
	Типовые поперечные профили
	Схема границ зон с особыми условиями использования территорий, Схема границ территории, объединенная подверженных риску возникновения чрезвычайных ситуаций природного и техногенного характера
ПМТ ОЧ	Том 3 Проект межевания территории. Основная (утверждаемая) часть
	Содержание
	Состав документации
	Текстовая часть
	Приложение 1 Перечень земельных участков, которые полностью или частично расположены в границах планируемого размещения объекта

Инв. № ориг.	Подпись и дата	Взам. инв. №

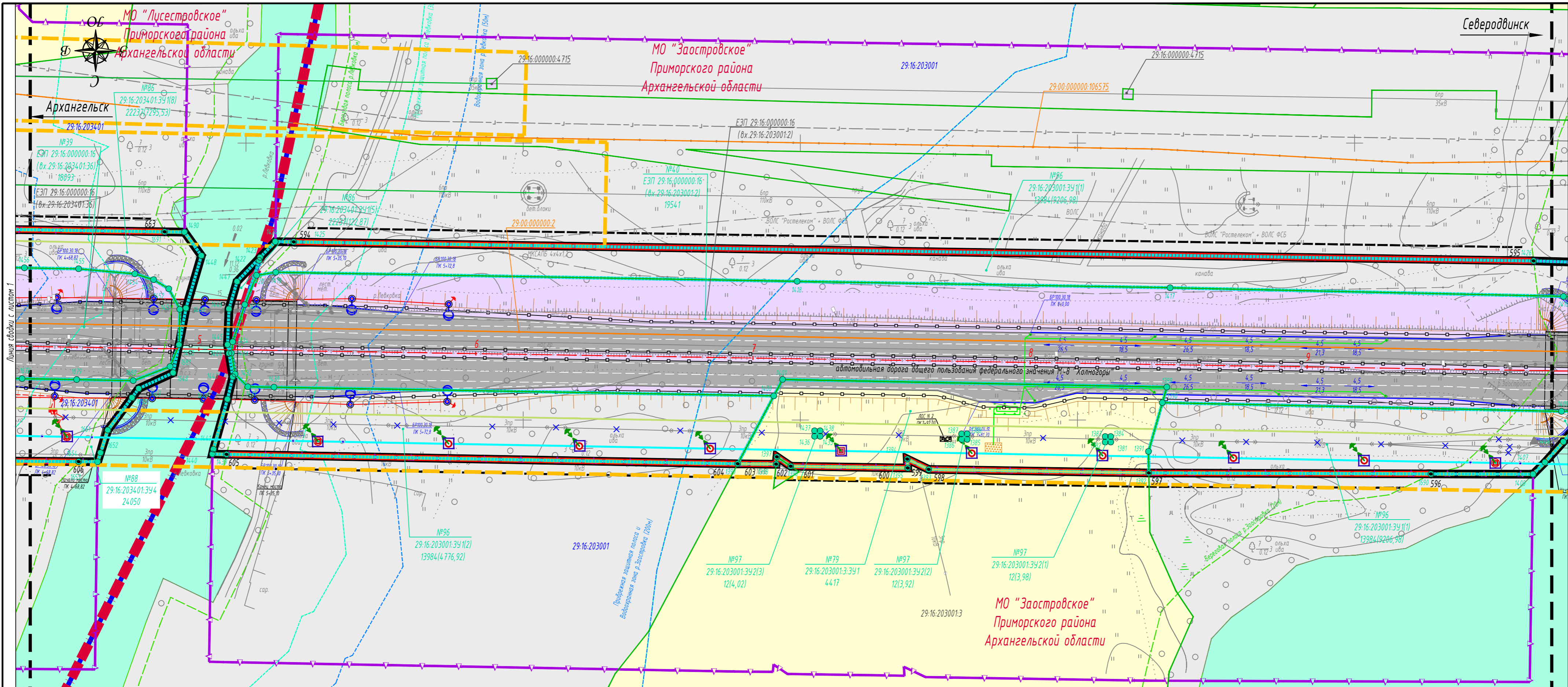
						СД			
Изм.	Кол.у	Лист	№ док	Подпись	Дата				
Разработал		Кукина Е.Н.			02.2020	Состав документации по планировке территории	Стадия	Лист	Листов
Проверил		Смирнова Т.А.			02.2020		П	1	2
						ООО Компания «ЛЕОН»			

	Приложение 1.1 Перечень земельных участков, которые полностью или частично расположены в границах резервируемых земель в целях реализации проекта
	Приложение 1.2 Перечень земельных участков, которые полностью или частично расположены в границах зоны планируемого размещения объекта федерального значения, и планируемых к резервированию и дальнейшему изъятию в целях реализации проекта
	Приложение 2 Перечень объектов капитального строительства, которые расположены в границах зоны планируемого размещения объекта федерального значения, и планируемых к дальнейшему изъятию в целях реализации проекта
	Приложение 3 Перечень координат характерных точек границ земельных участков, расположенных в границах зоны планируемого размещения объекта
	Приложение 4 Перечень образуемых земельных участков / частей земельных участков, предназначенных для размещения инженерных коммуникаций, переустраиваемых в связи с размещением линейного объекта (переустройство линий электропередач), в том числе в отношении которых планируется установление сервитута
	Приложение 5 Перечень координат характерных точек образуемых земельных участков / частей земельных участков, предназначенных для размещения инженерных коммуникаций, переустраиваемых в связи с размещением линейного объекта (переустройство линий электропередач), в том числе в отношении которых планируется установление сервитута
	Приложение 6 Перечень координат характерных точек границ зон планируемого размещения линейных объектов, подлежащих переносу (переустройству) из зоны планируемого размещения линейного объекта
	Приложение 7 Перечень координат характерных точек проектных границ публичных сервитутов, устанавливаемых в целях прокладки, переноса (переустройства) и эксплуатации инженерных коммуникаций
	Приложение 8 Перечень координат характерных точек проектных границ публичных сервитутов, устанавливаемых в целях эксплуатации инженерных коммуникаций
	Приложение 9 Сведения о границах территории, в отношении которой утвержден проект межевания
	Приложение 10 Перечень координат характерных точек границ придорожных полос, подлежащих установлению
	Чертеж межевания территории
	Приложения
ПМТ МО	Том 4 Проект межевания территории. Материалы по обоснованию
	Содержание
	Состав документации
	Чертеж межевания территории (материалы по обоснованию)
	Выписки из Единого государственного реестра недвижимости
СРЗ	Том 5 Схема резервирования земель
	Содержание
	Состав документации
	Схема резервирования земель
	Перечень земельных участков, которые полностью или частично расположены в границах резервируемых земель в целях реализации проекта
СПЗУ	Том 6 Схема планировочной организации земельных участков
	Содержание
	Состав документации
	Схема планировочной организации земельных участков
	Перечень координат характерных точек красных линий
	Перечень земельных участков, которые полностью или частично расположены в границах планируемого размещения объекта
	Перечень координат характерных точек границ земельных участков, расположенных в границах зоны планируемого размещения объекта
Изм.	
Кол.уч.	
Лист	
№ док	
Подпись	
Дата	
СД	
Лист	
2	

Взам. инв. №

Подпись и дата

Инв.№ орг.



Условные обозначения

Категории земель

- земли населенных пунктов
- земли промышленности, энергетики, транспорта, связи, радиовещания, телевидения, информатики, земли для обеспечения космической деятельности, земли обороны, безопасности и земли иного специального назначения
- земли сельскохозяйственного назначения
- земли, в отношении которых в ЕГРН отсутствуют сведения о принадлежности к определенной категории земель

Границы

- зоны планируемого размещения линейного объекта
- границы муниципального образования
- границы кадастрового квартала
- устанавливаемые красные линии
- линии отступа от красных линий
- границы земельных участков, сведения о которых, содержащиеся в ЕГРН, достаточны для определения их местоположения
- границы земельных участков, предназначенных для размещения объекта капитального строительства федерального значения
- контур сооружения, сведения о котором, содержащиеся в ЕГРН, достаточны для определения его местоположения
- границы зон планируемого размещения линейных объектов, подлежащих переносу (переустройству) из зоны планируемого размещения линейного объекта

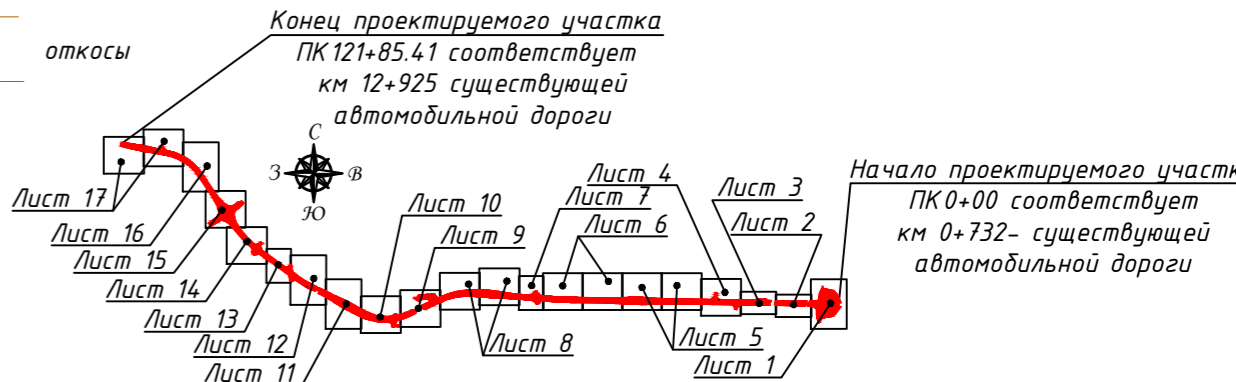
- проектные границы публичного сервитута, устанавливаемые в целях прокладки, переноса (переустройства) и эксплуатации инженерных коммуникаций
- границы образуемых земельных участков/частей земельных участков, предназначенных для размещения инженерных коммуникаций, переустраиваемых в связи с размещением объекта капитального строительства федерального значения, в том числе в отношении которых планируется установление сервитута
- границы придорожных полос, подлежащих установлению в связи с размещением объекта - автомобильной дороги общего пользования федерального значения
- проектируемая ось автомобильной дороги
- обозначение пикетов проектируемой автомобильной дороги

Надписи

- 29-22-090501 номер границы кадастрового квартала
- 29-22-090501:11 кадастровый номер земельного участка
- 29-00-000000:2 кадастровый номер сооружения
- №81 29-16-2034-01-321/876 обозначение земельного участка, предназначенного для размещения объекта капитального строительства федерального значения / площадь земельного участка
- №85 29-16-2034-01-394/111/82487124375,799 обозначение многоконтурного земельного участка, предназначенного для размещения объекта капитального строительства федерального значения / площадь многоконтурного земельного участка (площадь контура), кв. м
- 741 характерные точки границ земельных участков, предназначенных для размещения объекта капитального строительства федерального значения
- 1 обозначение характерных точек устанавливаемых красных линий

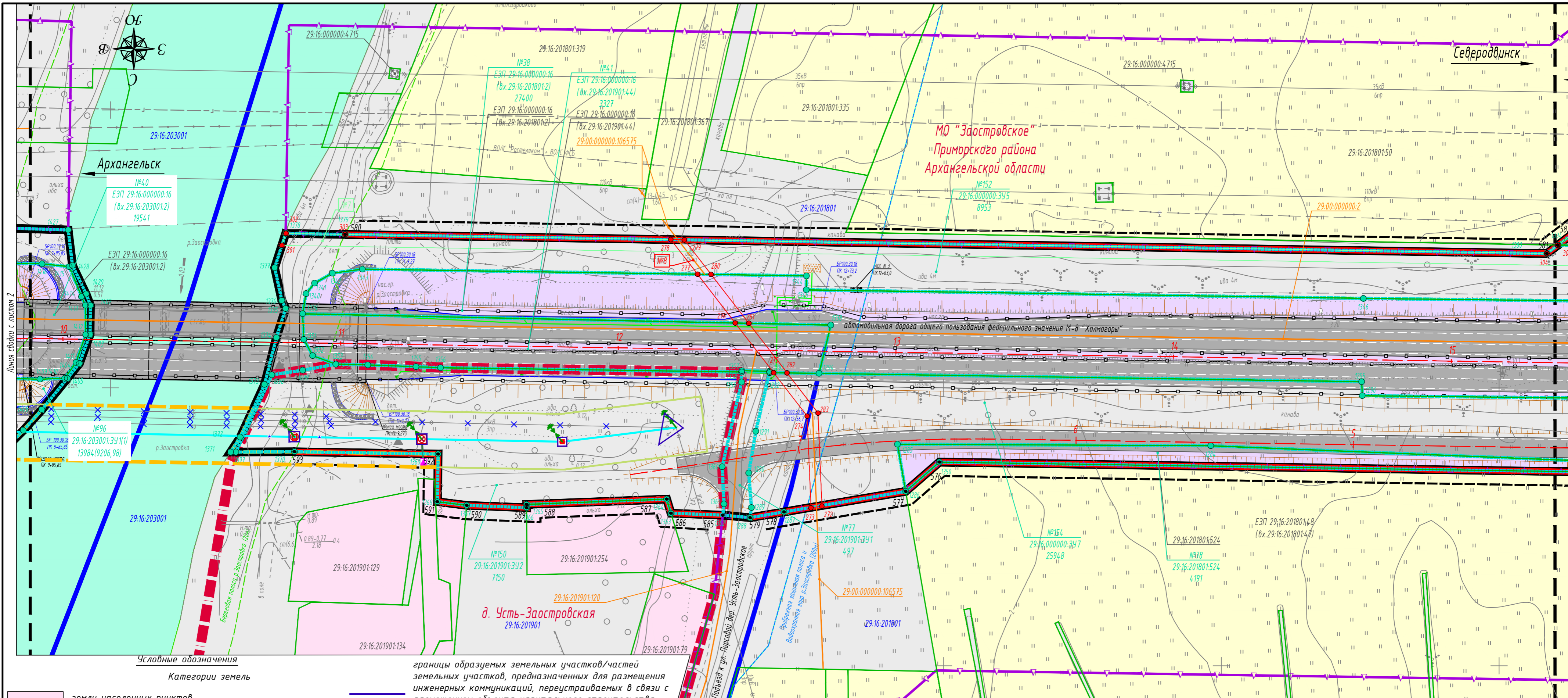
- водный объект
- береговая полоса
- прибрежная защитная полоса
- водоохранная зона
- Планируемые
- барьерное ограждение
- бордюрный камень 100.30.18
- бордюрный камень 100.20.8
- газон
- линия электропитания КЛ-0.4кВ
- ливневая канализация
- дождеприемный колодец
- КНС
- КТП
- опоры освещения
- очистные сооружения фирмы Флотенк
- канава для сброса воды из очистных сооружений
- ЛОС

- ВЛ 0,4 кВ
- ВЛ демонтируемая
- линия электропередач 10кВ
- линия электропередач 35кВ
- контур заземления
- откосы



Примечание:
 1. Система координат МСК -29
 2. Система высот Балтийская
 3. В соответствии со ст. 26 Федерального закона от 08.11.2007 N 257-ФЗ ширина придорожной полосы устанавливается в размере 75 метров, считая от границы полосы отвода
 4. Объекты культурного и археологического наследия отсутствуют

Изм.				Лист				Лист				Лист			
Изм.				Лист				Лист				Лист			
Разработал				Кукина Е. Н.				Проверил				Смирнова Т. А.			
Дата				02.2020				Дата				02.2020			
Масштаб				1:1000				Стадия				Лист			
								П				2			
												17			
Схема планировочной организации земельных участков												ООО Компания «ЛЕОН»			



Условные обозначения

Категории земель

- земли населенных пунктов
- земли промышленности, энергетики, транспорта, связи, радиовещания, телевидения, информатики, земли для обеспечения космической деятельности, земли обороны, безопасности и земли иного специального назначения
- земли сельскохозяйственного назначения
- земли, в отношении которых в ЕГРН отсутствуют сведения о принадлежности к определенной категории земель

Границы

- зоны планируемого размещения линейного объекта
- границы муниципального образования
- границы кадастрового квартала
- устанавливаемые красные линии
- линии отступа от красных линий
- границы земельных участков, сведения о которых, содержащиеся в ЕГРН, достаточны для определения их местоположения
- границы земельных участков, предназначенных для размещения объекта капитального строительства федерального значения
- контур сооружения, сведения о котором, содержащиеся в ЕГРН, достаточны для определения его местоположения
- границы зон планируемого размещения линейных объектов, подлежащих переносу (переустройству) из зоны планируемого размещения линейного объекта
- проектные границы публично сервитута, устанавливаемые в целях прокладки, переноса (переустройства) и эксплуатации инженерных коммуникаций

границы образуемых земельных участков/частей земельных участков, предназначенных для размещения инженерных коммуникаций, переустраиваемых в связи с размещением объекта капитального строительства федерального значения, в том числе в отношении которых планируется установление сервитута

Проектные границы публично сервитута, устанавливаемые в целях эксплуатации инженерных коммуникаций:

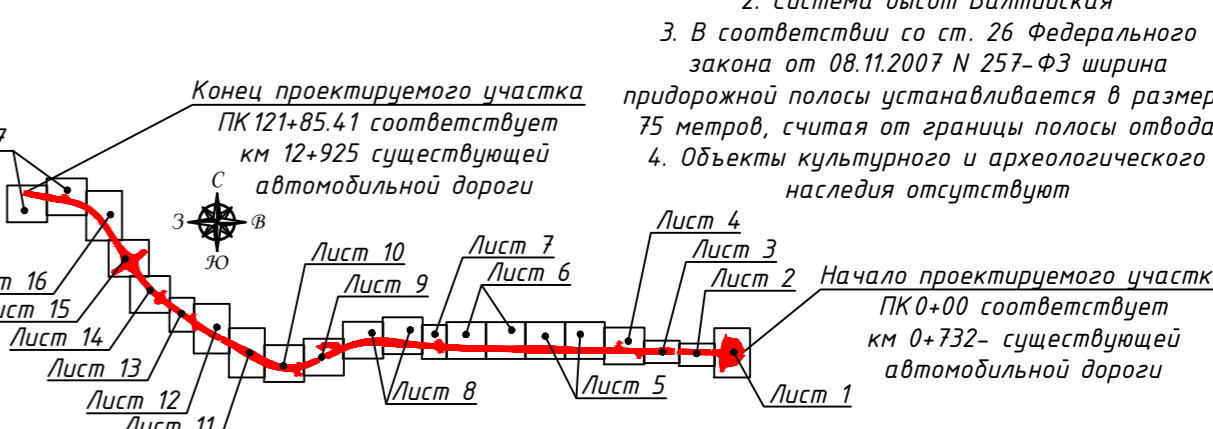
- №37 Сети связи
- №24 ЛЭП 110кВ
- границы придорожных полос, подлежащих установлению в связи с размещением объекта - автомобильной дороги общего пользования федерального значения
- проектируемая ось автомобильной дороги
- обозначение пикетов проектируемой автомобильной дороги

Надписи

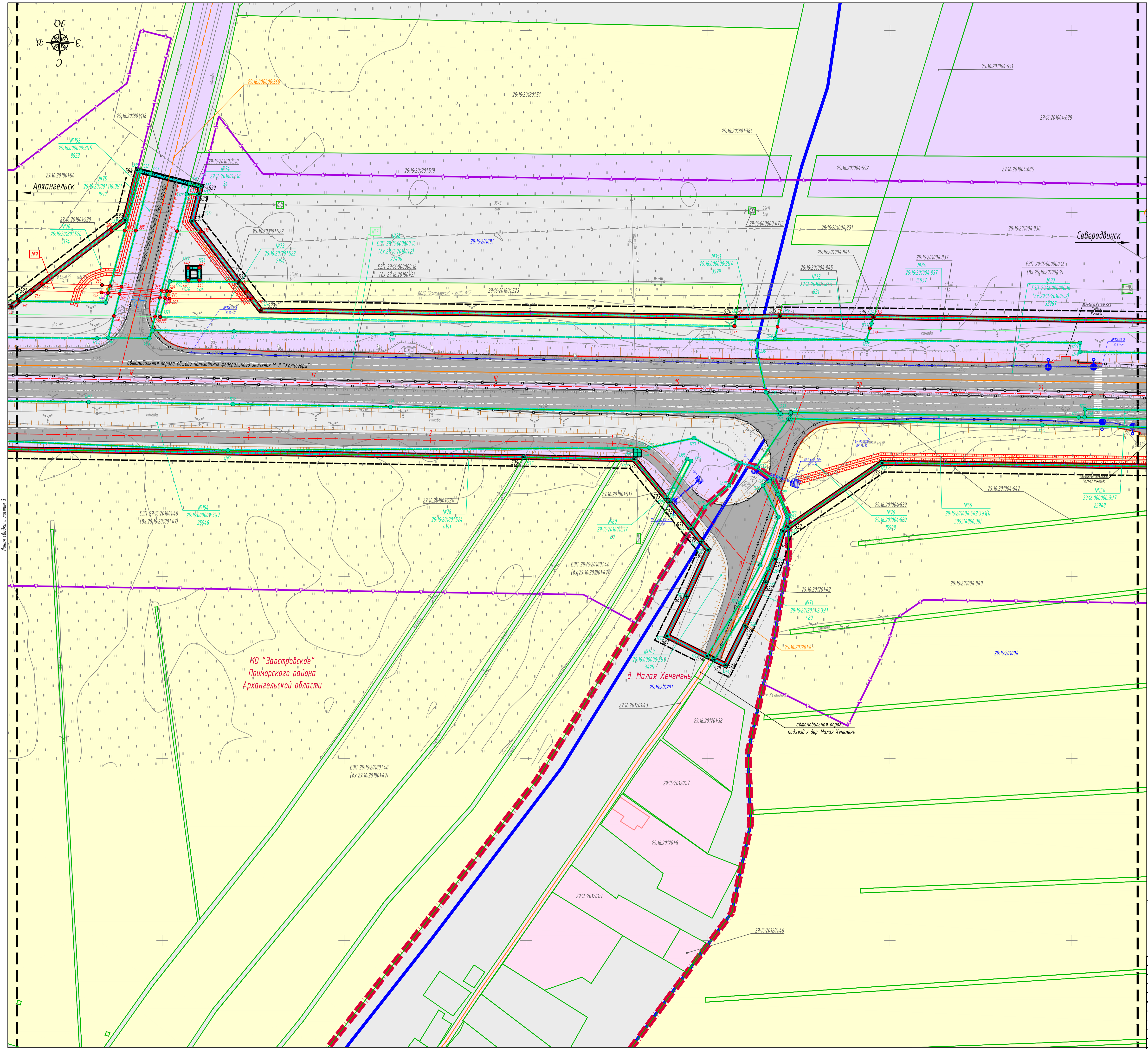
- 29.22.090501 номер границы кадастрового квартала
- 29.22.090501.11 кадастровый номер земельного участка
- 29.00.000000.2 кадастровый номер сооружения
- №81 обозначение земельного участка, предназначенного для размещения объекта капитального строительства федерального значения / площадь земельного участка
- №85 обозначение многоконтурного земельного участка, предназначенного для размещения объекта капитального строительства федерального значения / площадь многоконтурного земельного участка (площадь контура), кв. м

- водный объект
- береговая полоса
- прибрежная защитная полоса
- водоохранная зона
- барьерное ограждение
- бордюрный камень 100.30.18
- бордюрный камень 100.20.8
- осушительные канава
- газон
- линия электропитания КЛ-0,4кВ
- ливневая канализация
- дождеприемный колодец
- очистные сооружения фирмы Флотенк
- канава для сброса воды из очистных сооружений
- ЛОС
- водопропускные трубы
- откосы
- ВЛ 0,4 кВ
- ВЛ демонтируемая
- столбик замерный кабельный
- контур заземления

- 741 характерные точки границ земельных участков, предназначенных для размещения объекта капитального строительства федерального значения
- 104 обозначение характерных точек устанавливаемых красных линий
- 104 характерные точки проектных границ публично сервитута, устанавливаемых в целях эксплуатации инженерных коммуникаций



				ПМТ 04		
				«Строительство и реконструкция автомобильной дороги М-8 «Холмогоры» от Москвы через Ярославль, Вологду до Архангельска. Реконструкция автомобильной дороги М-8 «Холмогоры» Москва - Ярославль - Вологда - Архангельск, подъезд к городу Северодвинск на участке км 0+700 - км 13+000, Архангельская область»		
Изм.	Кол.уч	Лист	Н.доп.	Подпись	Дата	
	Разработал	Кукина Е. Н.			02.2020	
	Проверил	Смирнова Т. А.			02.2020	
				Масштаб 1:1000		
				Схема планировочной организации земельных участков		
				ООО Компания «ЛЕОН»		



Условные обозначения

Категории земель

- земли населенных пунктов
- земли промышленности, энергетики, транспорта, связи, радиовещания, телевидения, информатики, земли для обеспечения космической деятельности, земли обороны, безопасности и земли иного специального назначения
- земли сельскохозяйственного назначения
- земли, в отношении которых в ЕГРН отсутствуют сведения о принадлежности к определенной категории земель

Границы

- зоны планируемого размещения линейного объекта
- границы муниципального образования
- границы кадастрового квартала
- устанавливаемые красные линии
- линии отступа от красных линий
- границы земельных участков, сведения о которых, содержащиеся в ЕГРН, достаточны для определения их местоположения
- границы земельных участков, предназначенных для размещения объекта капитального строительства федерального значения
- границы придорожных полос, подлежащих установлению в связи с размещением объекта - автомобильной дороги общего пользования федерального значения
- контур сооружения, сведения о котором, содержащиеся в ЕГРН, достаточны для определения его местоположения
- контур сооружения, сведения о котором, содержащиеся в ЕГРН, недостаточны для определения его местоположения
- контур здания, сведения о котором, содержащиеся в ЕГРН, достаточны для определения его местоположения
- проектируемая ось автомобильной дороги
- обозначение пикетов проектируемой автомобильной дороги
- Проектные границы публичного сервитута, устанавливаемые в целях эксплуатации инженерных коммуникаций:

Сети связи

- ЛЭП 110кВ

Надписи

- номер границы кадастрового квартала
- кадастровый номер земельного участка
- кадастровый номер сооружения
- обозначение земельного участка, предназначенного для размещения объекта капитального строительства федерального значения / площадь земельного участка
- обозначение многоконтурного земельного участка, предназначенного для размещения объекта капитального строительства федерального значения / площадь многоконтурного земельного участка (площадь контура), кв. м
- характерные точки грани границ земельных участков, предназначенных для размещения объекта капитального строительства федерального значения
- обозначение характерных точек устанавливаемых красных линий
- характерные точки проектных границ публичных сервитутов, устанавливаемых в целях эксплуатации инженерных коммуникаций

Планируемые

- барьерное ограждение
- бордюрный камень 100.30.18
- бордюрный камень 100.20.8
- осушительные канава
- газон
- линия электропитания КЛ-0.4кВ
- опоры освещения
- водопропускные трубы
- откосы
- канализация из труб
- количество каналов проектируемой кабельной канализации для определения протяженности участка проектируемой кабельной канализации
- столбик замерный кабельный

Примечание:

- 1 Система координат МСК - 29
- 2 Система высот Балтийская
- 3 В соответствии со ст. 26 Федерального закона от 08.11.2007 N 257-ФЗ ширина придорожной полосы устанавливается в размере 75 метров, считая от границы полосы отвода
4. Объекты культурного и археологического наследия отсутствуют

ПМТ 04

«Строительство и реконструкция автомобильной дороги М-8 «Холмогоры» от Москвы через Ярославль, Володу до Архангельска. Реконструкция автомобильной дороги М-8 «Холмогоры» Москва - Ярославль - Вологда - Архангельск, подъезд к заруду Северодвинск на участке км 0+700 - км 13+000, Архангельская область»

Изм.	Кол.ч.	Лист	Изд.	Подпись	Дата
Разработал	Кичина Е. Н.	02			02.2020
Проверил	Смирнова Т. А.				02.2020

Масштаб 1:1000

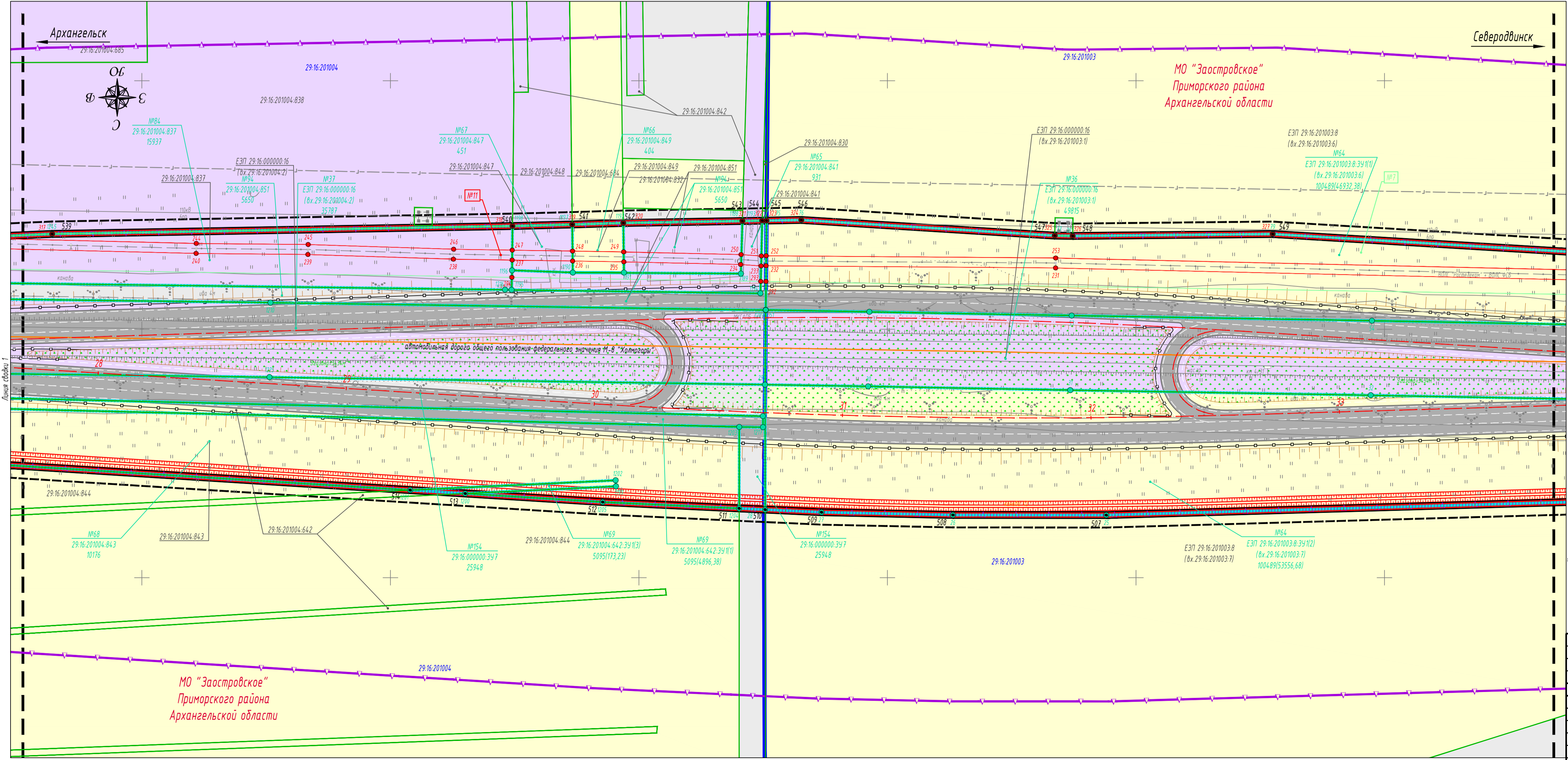
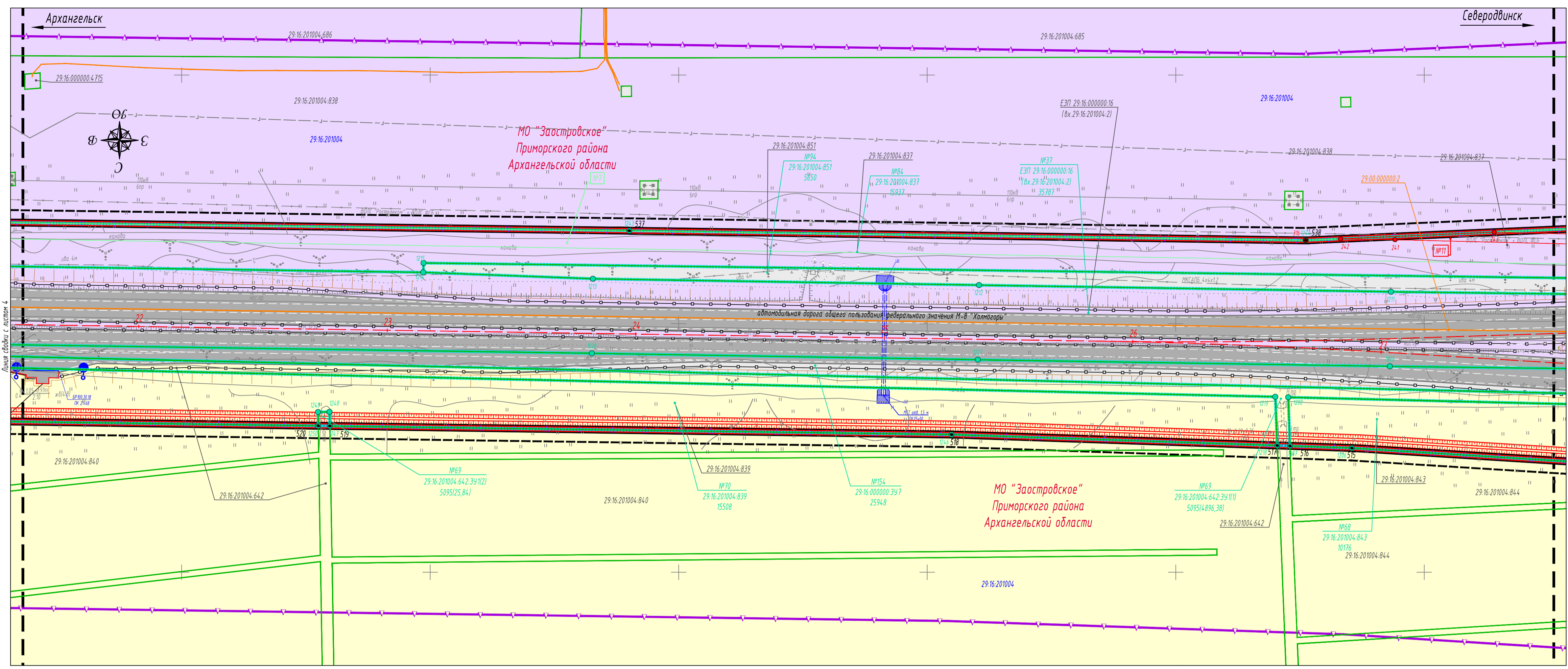
Стадия	Лист	Листов
П	4	17

Схема планировочной организации земельных участков

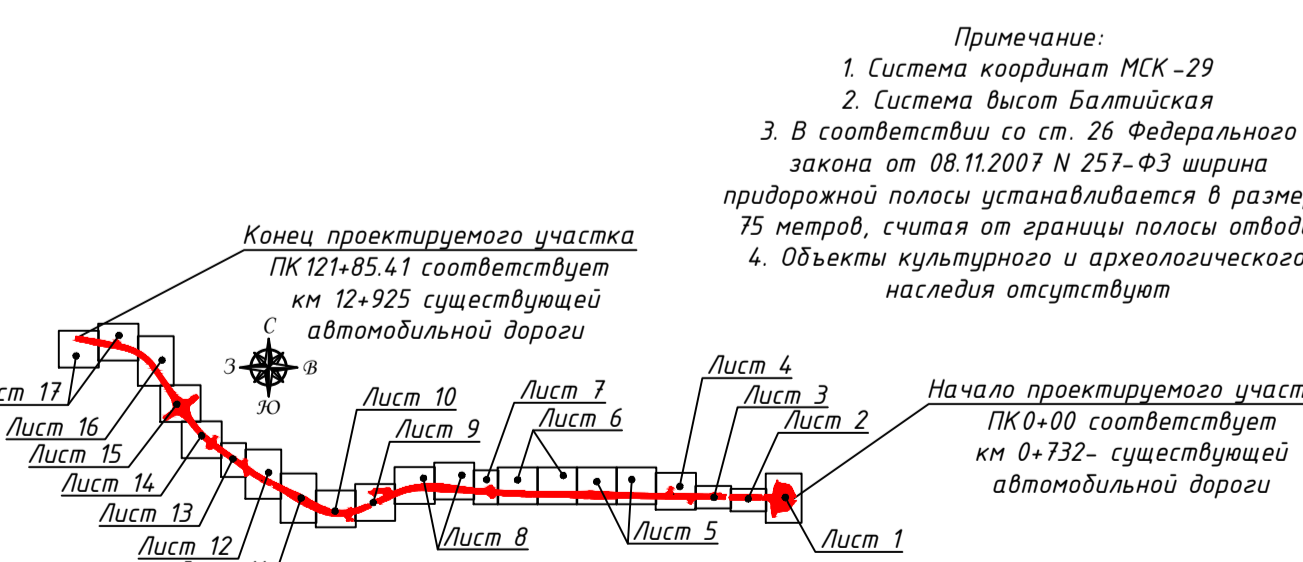
ООО Компания «ЛЕОН»

формат А1


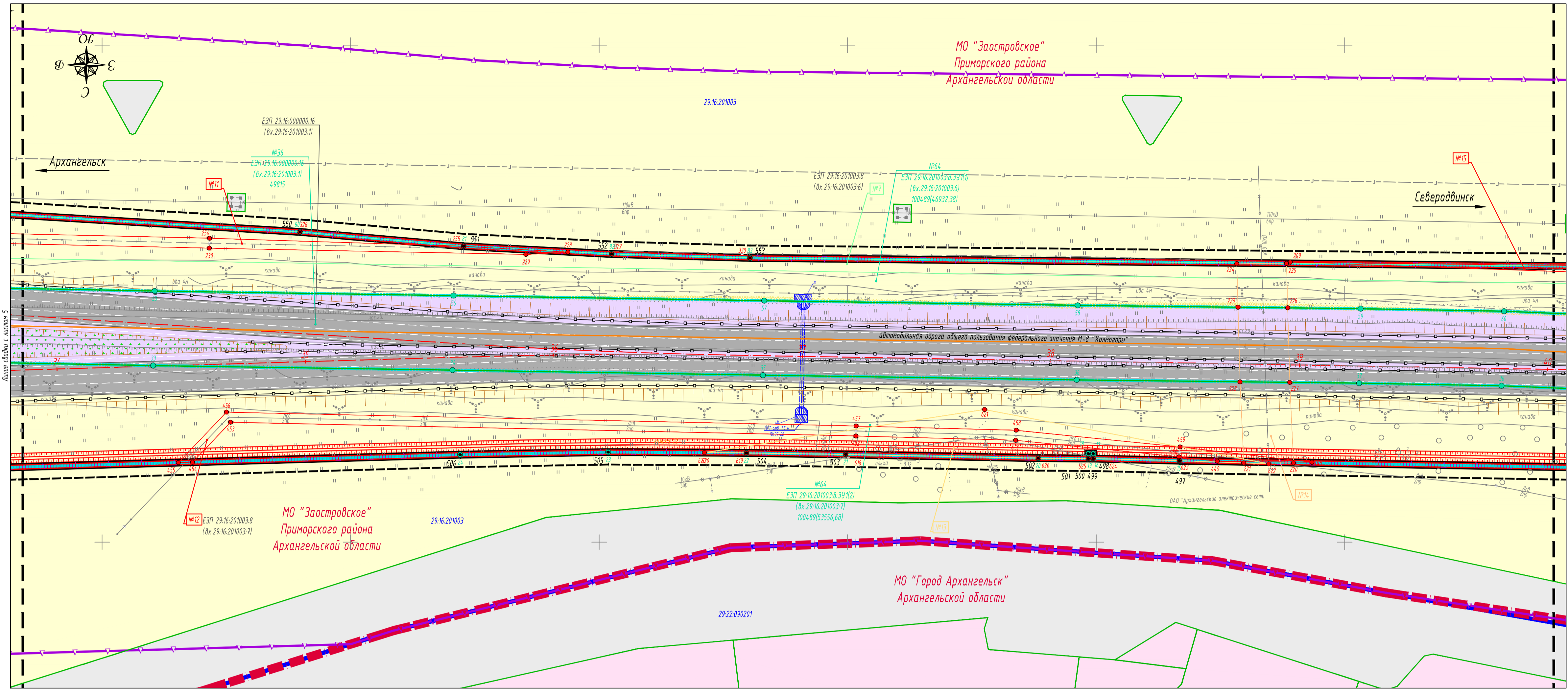
Составлено
Лист 4 из 17
Дата



- Условные обозначения**
- Категории земель**
- земли населенных пунктов
 - земли промышленности, энергетики, транспорта, связи, радиовещания, телевидения, информатики, земли для обеспечения космической деятельности, земли обороны, безопасности и земли иного специального назначения
 - земли сельскохозяйственного назначения
 - земли, в отношении которых в ЕГРН отсутствуют сведения о принадлежности к определенной категории земель
- Границы**
- зоны планируемого размещения линейного объекта
 - границы муниципального образования
 - границы кадастрового квартала
 - устанавливаемые красные линии
 - линии отступа от красных линий
 - границы земельных участков, сведения о которых, содержащиеся в ЕГРН, достаточны для определения их местоположения
 - границы земельных участков, предназначенных для размещения объекта капитального строительства федерального значения
 - границы придорожных полос, подлежащих установлению в связи с размещением объекта - автомобильной дороги общего пользования федерального значения
 - контур сооружения, сведения о котором, содержащиеся в ЕГРН, достаточны для определения его местоположения
 - проектируемая ось автомобильной дороги
 - обозначение пикетов проектируемой автомобильной дороги
- Проектные границы публичного сервитута, устанавливаемые в целях эксплуатации инженерных коммуникаций:**
- Сети связи
 - ЛЭП 110кВ
- Надписи**
- номер границы кадастрового квартала
 - кадастровый номер земельного участка
 - кадастровый номер сооружения
 - обозначение земельного участка, предназначенного для размещения объекта капитального строительства федерального значения / площадь земельного участка
 - обозначение многоконтурного земельного участка, предназначенного для размещения объекта капитального строительства федерального значения / площадь многоконтурного земельного участка (площадь контура), кв. м
 - характерные точки границ земельных участков, предназначенных для размещения объекта капитального строительства федерального значения
 - обозначение характерных точек устанавливаемых красных линий
 - характерные точки проектных границ публичных сервитутов, устанавливаемых в целях эксплуатации инженерных коммуникаций
- Планируемые**
- барьерное ограждение
 - бордюрный камень 100.30.18
 - бордюрный камень 100.20.8
 - осушительные канава
 - газон
 - линия электропитания КЛ-0.4кВ
 - опоры освещения
 - водопропускные трубы
 - откосы



Изм. Кол.ч. Лист					ПМТ 04		
Разработал: Кичина Е. Н.					«Строительство и реконструкция автомобильной дороги М-8 «Холмогоры» от Москвы через Ярославль, Володу до Архангельска. Реконструкция автомобильной дороги М-8 «Холмогоры» Москва - Ярославль - Вологда - Архангельск, подвоз к заруду Северодвинск на участке км 0+700 - км 13+000, Архангельская область»		
Проверил: Емринова Т. А.					Стадия Лист Листов		
Дата: 02.2020					Масштаб 1:1000		
Схема планировочной организации земельных участков					ООО Компания «ЛЕОН»		
					формат А1		



- Условные обозначения**
- Категории земель**
- земли населенных пунктов
 - земли промышленности, энергетики, транспорта, связи, радиовещания, телевидения, информатики, земли для обеспечения космической деятельности, земли обороны, безопасности и земли иного специального назначения
 - земли сельскохозяйственного назначения
 - земли, в отношении которых в ЕГРН отсутствуют сведения о принадлежности к определенной категории земель
- Границы**
- зоны планируемого размещения линейного объекта
 - границы муниципального образования
 - границы кадастрового квартала
 - устанавливаемые красные линии
 - линии отступа от красных линий
 - границы земельных участков, сведения о которых, содержащиеся в ЕГРН, достаточны для определения их местоположения
 - границы земельных участков, предназначенных для размещения объекта капитального строительства федерального значения
 - границы придорожных полос, подлежащих установлению в связи с размещением объекта - автомобильной дороги общего пользования федерального значения
 - контуры сооружений, сведения о котором, содержащиеся в ЕГРН, достаточны для определения его местоположения
 - проектируемая ось автомобильной дороги
 - обозначение пикетов проектируемой автомобильной дороги
 - Проектные границы публичного сервитута, устанавливаемые в целях эксплуатации инженерных коммуникаций:
- Сети связи**
- ЛЭП 110кВ
 - ЛЭП 10кВ
 - ЛЭП 6-10кВ
- Надписи**
- 29.22.090501 номер границы кадастрового квартала
 - 29.22.090501.11 кадастровый номер земельного участка
 - 29.00.000000.02 кадастровый номер сооружения
 - №91 обозначение земельного участка, предназначенного для размещения объекта капитального строительства федерального значения / площадь земельного участка 676
 - №95 обозначение многоконтурного земельного участка, предназначенного для размещения объекта капитального строительства федерального значения / площадь многоконтурного земельного участка (площадь контура), кв. м 824.67(24375,75)
 - 441 характерные точки границы земельных участков, предназначенных для размещения объекта капитального строительства федерального значения
 - 442 обозначение характерных точек устанавливаемых красных линий
 - 443 характерные точки проектных границ публичных сервитутов, устанавливаемых в целях эксплуатации инженерных коммуникаций
- Планируемые**
- барьерное ограждение
 - шумозащитный экран
 - бордюрный камень 100.30.18
 - бордюрный камень 100.20.8
 - осушительные канава
 - газон
 - линия электрооснащения КЛ-0.4кВ
 - опоры освещения
 - водопропускные трубы
 - откосы

Примечание:

1. Система координат МСК-29
2. Система высот Балтийская
3. В соответствии со ст. 26 Федерального закона от 08.11.2007 N 257-ФЗ ширина придорожной полосы устанавливается в размере 75 метров, считая от границы полосы отвода
4. Объекты культурного и археологического наследия отсутствуют

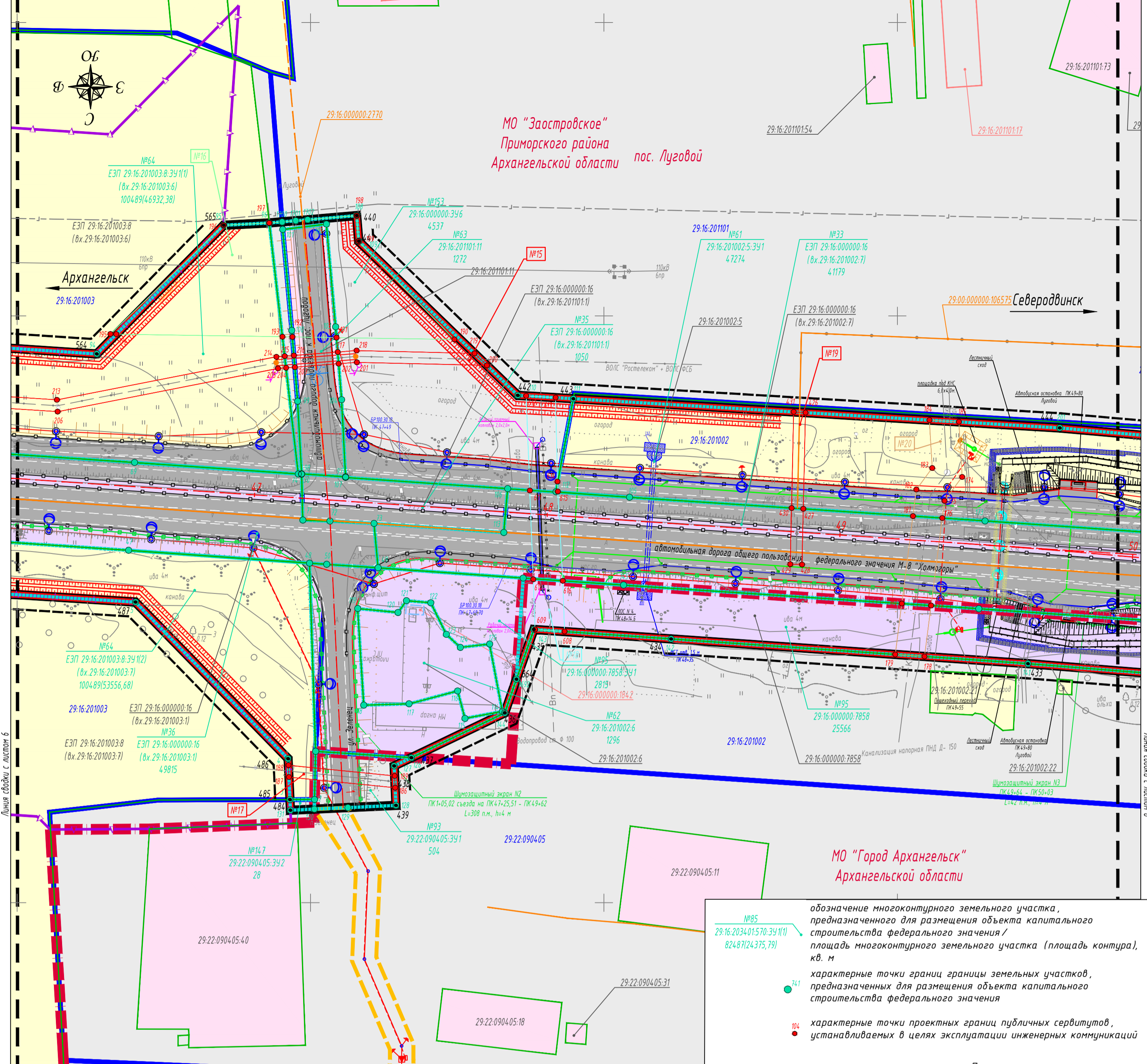
Конец проектируемого участка ПК 121+85.41 соответствует км 12+925 существующей с автомобильной дороги

Начало проектируемого участка ПК 0+00 соответствует км 0+732- существующей автомобильной дороги

Изм. Кол.ч. Лист				Изд. Подпись Дата				ПМТ 04		
Разработал Кичина Е. Н.				02.2020				«Строительство и реконструкция автомобильной дороги М-8 «Холмогоры» от Москвы через Ярославль, Володу до Архангельска. Реконструкция автомобильной дороги М-8 «Холмогоры» Москва - Ярославль - Вологда - Архангельск, подвез к заруду Северодвинск на участке км 0+700 - км 13+000, Архангельская область»		
Проверил Емирова Т. А.				02.2020				Стадия Лист Листов		
				Масштаб 1:1000				7 6 17		
				Схема планировочной организации земельных участков				ООО Компания «ЛЕОН»		
								Формат А1		

Составлено: _____
 Проверено: _____
 Дата: _____

МО "Заостровское"
Приморского района
Архангельской области пос. Луговой



МО "Город Архангельск"
Архангельской области

№85
29.16.2034.01.570.39 (1/1)
824.87(24.375, 79)

обозначение многоконтурного земельного участка, предназначенного для размещения объекта капитального строительства федерального значения / площадь многоконтурного земельного участка (площадь контура), кв. м

74.1
характерные точки границы земельных участков, предназначенных для размещения объекта капитального строительства федерального значения

10.4
характерные точки проектных границ публичных сервитутов, устанавливаемых в целях эксплуатации инженерных коммуникаций

Условные обозначения

Проектные границы публичного сервитута, устанавливаемые в целях эксплуатации инженерных коммуникаций:

- Категории земель**
- земли населенных пунктов
 - земли промышленности, энергетики, транспорта, связи, радиовещания, телевидения, информатики, земли для обеспечения космической деятельности, земли обороны, безопасности и земли иного специального назначения
 - земли сельскохозяйственного назначения
 - земли, в отношении которых в ЕГРН отсутствуют сведения о принадлежности к определенной категории земель
- Границы**
- зоны планируемого размещения линейного объекта
 - границы муниципального образования
 - границы кадастрового квартала
 - устанавливаемые красные линии
 - линии отступа от красных линий
 - границы земельных участков, сведения о которых, содержащиеся в ЕГРН, достаточны для определения их местоположения
 - границы земельных участков, предназначенных для размещения объекта капитального строительства федерального значения
 - контур сооружения, сведения о котором, содержащиеся в ЕГРН, достаточны для определения его местоположения
 - контур сооружения, сведения о котором, содержащиеся в ЕГРН, недостаточны для определения его местоположения
 - контур здания, сведения о котором, содержащиеся в ЕГРН, достаточны для определения его местоположения
 - контур здания, сведения о котором, содержащиеся в ЕГРН, недостаточны для определения его местоположения
 - границы зон планируемого размещения линейных объектов, подлежащих переносу (перестройке) из зоны планируемого размещения линейного объекта
 - границы придорожных полос, подлежащих установлению в связи с размещением объекта - автомобильной дороги общего пользования федерального значения
 - проектируемая ось автомобильной дороги
 - обозначение пикетов проектируемой автомобильной дороги

- №37 Сети связи
- №24 ЛЭП 110кВ
- №17 Водопровод
- №19 Канализация

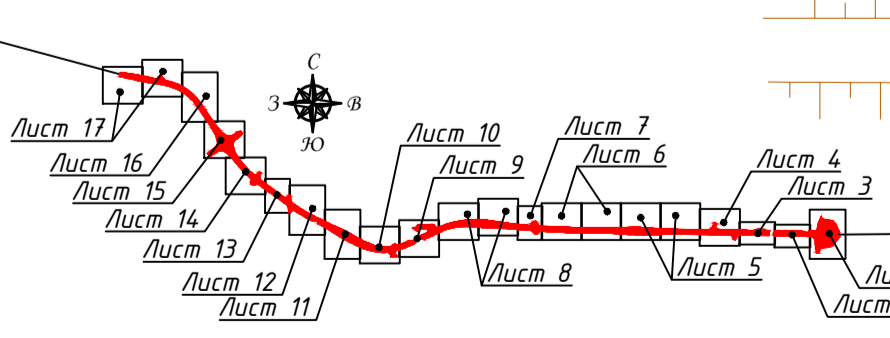
Надписи

- 29.22.090501 номер границы кадастрового квартала
- 29.22.090501.11 кадастровый номер земельного участка
- 29.00.000000.2 кадастровый номер сооружения
- 29.16.201101.17 обозначение кадастрового номера здания

- №81 обозначение земельного участка, предназначенного для размещения объекта капитального строительства федерального значения / площадь земельного участка
- 29.16.2034.01.321 876

- Планируемые**
- ливневая канализация
 - дождеприемный колодец
 - осушительная канава
 - газон
 - линия электропитания КЛ-0.4кВ
 - КНС
 - КТП
 - опоры освещения
 - водопрпускные трубы
 - очистные сооружения фирмы Флотенк
 - канава для сброса воды из очистных сооружений
 - ЛОС
 - откосы

Конец проектируемого участка
ПК 121+85.41 соответствует
км 12+925 существующей
автомобильной дороги



Начало проектируемого участка
ПК 0+00 соответствует
км 0+732- существующей
автомобильной дороги

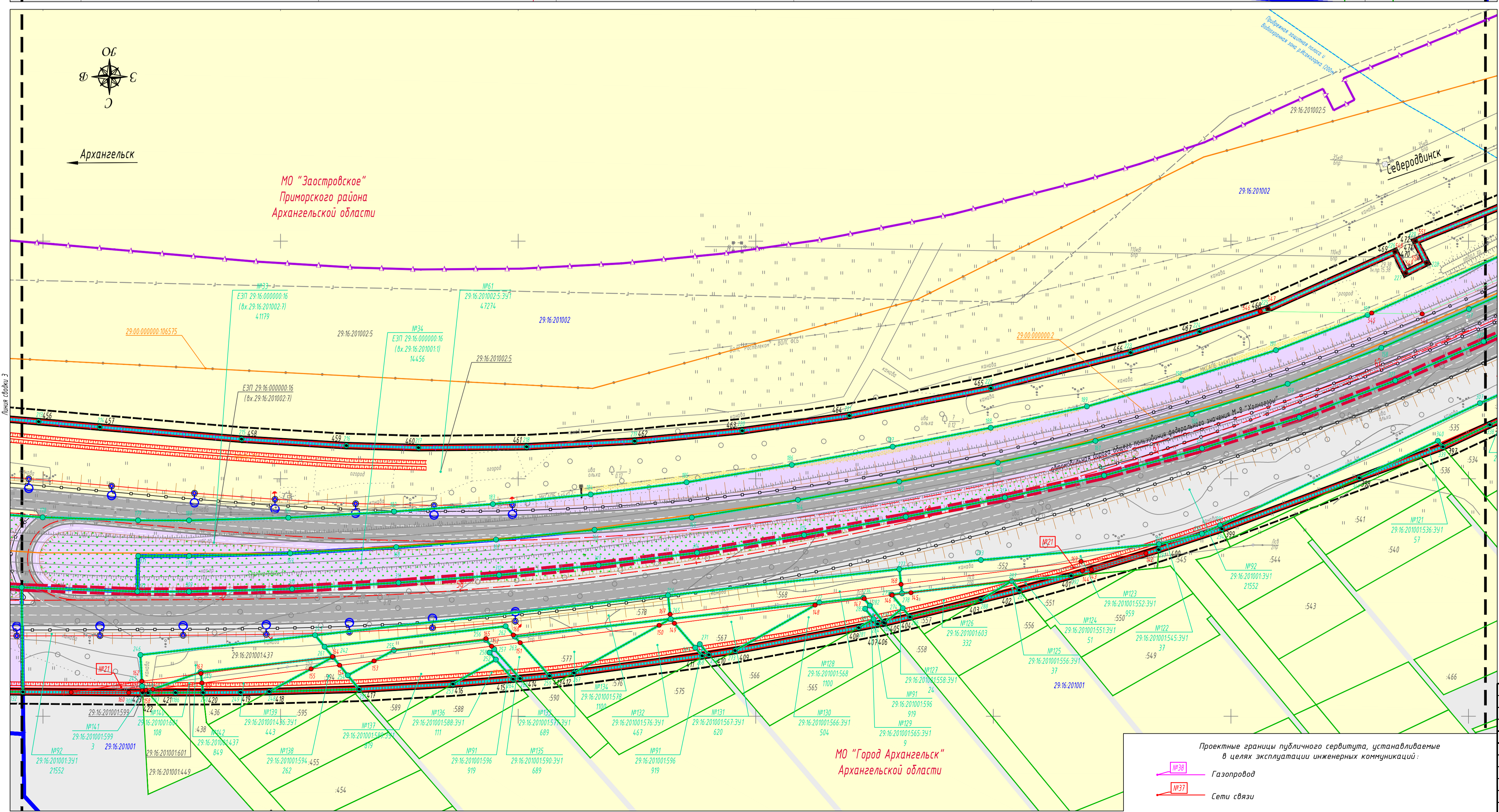
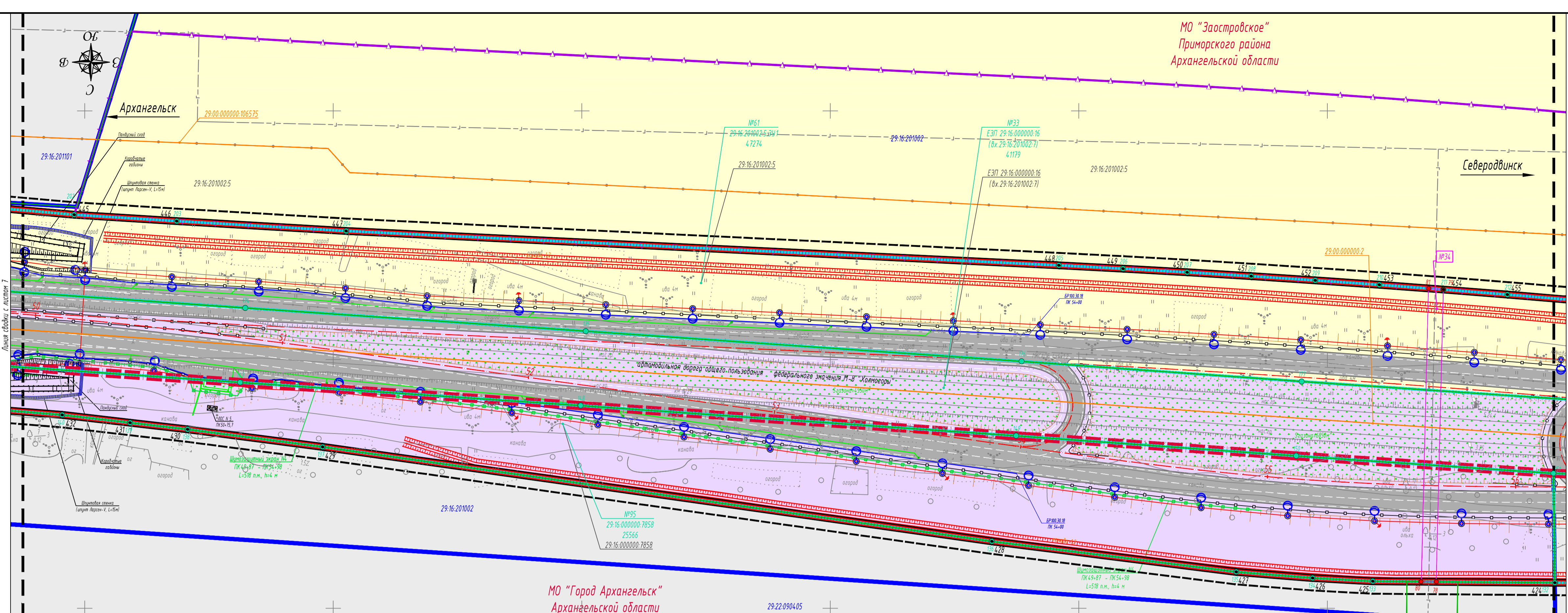
Примечание:

1. Система координат МСК - 29
2. Система высот Балтийская
3. В соответствии со ст. 26 Федерального закона от 08.11.2007 N 257-ФЗ ширина придорожной полосы устанавливается в размере 75 метров, считая от границы полосы отвода
4. Объекты культурного и археологического наследия отсутствуют

Изм.	Кол.уч.	Лист	И.док.	Подпись	Дата
	Разработал	Кукина Е. Н.			02.2020
	Проверил	Смирнова Т. А.			02.2020

ПМТ 04		
«Строительство и реконструкция автомобильной дороги М-8 «Холмогоры» от Москвы через Ярославль, Вологду до Архангельска. Реконструкция автомобильной дороги М-8 «Холмогоры» Москва - Ярославль - Вологда - Архангельск, подъезд к городу Северодвинск на участке км 0+700 - км 13+000, Архангельская область»		
Масштаб 1:1000	Стадия П	Лист 7
Схема планировочной организации земельных участков	Лист 7	Листов 17
ООО Компания «ЛЕОН»		

Согласовано
Взам. инв. ?
Попл. и дата
Инв. ? подл.



- Условные обозначения**
- Категории земель**
- земли населенных пунктов
 - земли промышленности, энергетики, транспорта, связи, радиовещания, телевидения, информатики, земли для обеспечения космической деятельности, земли обороны, безопасности и земли иного специального назначения
 - земли сельскохозяйственного назначения
 - земли, в отношении которых в ЕГРН отсутствуют сведения о принадлежности к определенной категории земель
- Границы**
- зоны планируемого размещения линейного объекта
 - границы муниципального образования
 - границы кадастрового квартала
 - устанавливаемые красные линии
 - линии отступа от красных линий
 - границы земельных участков, сведения о которых, содержащиеся в ЕГРН, достаточны для определения их местоположения
 - границы земельных участков, предназначенных для размещения объекта капитального строительства федерального значения
 - границы придорожных полос, подлежащих установлению в связи с размещением объекта - автомобильной дороги общего пользования федерального значения
 - контур сооружения, сведения о котором, содержащиеся в ЕГРН, достаточны для определения его местоположения
 - проектируемая ось автомобильной дороги
 - обозначение пикетов проектируемой автомобильной дороги
- Надписи**
- 29.22.090501 номер границы кадастрового квартала
 - 29.22.09050111 кадастровый номер земельного участка
 - 29.00.0000002 кадастровый номер сооружения
 - №81 обозначение земельного участка, предназначенного для размещения объекта капитального строительства федерального значения / площадь земельного участка
 - №85 обозначение многоконтурного земельного участка, предназначенного для размещения объекта капитального строительства федерального значения / площадь многоконтурного земельного участка (площадь контура), кв. м
 - 29.16.203401321 876
 - 29.16.203401570.39.010 8248724375,791
 - 211 характерные точки границ земельных участков, предназначенных для размещения объекта капитального строительства федерального значения
 - 212 обозначения характерных точек устанавливаемых красных линий
 - 214 характерные точки проектных границ публичных сервитутов, устанавливаемых в целях эксплуатации инженерных коммуникаций

- Планируемые**
- барьерное ограждение
 - шумозащитный экран
 - барьерный камень 100.30.18
 - барьерный камень 100.20.8
 - ливневая канализация
 - дождеприемный колодец
 - осушительные канава
 - каркасно-засыпной фильтр
 - газон
 - линия электроснабжения КЛ-0.4кВ
 - опоры освещения
 - водопрпускные трубы
 - очистные сооружения фирмы Флотек
 - канава для сброса воды из очистных сооружений
 - ЛОС
 - откосы
 - х · х · х · ВЛ демонтируемая
 - х · х · х · демонтируемая линия связи
 - ВЛ 35кВ 3-ур.
 - муфта
 - столбик заземный кабельный
 - откосы
- Примечание:**
1. Система координат МСК-29
 2. Система высот Балтийская
 3. В соответствии со ст. 26 Федерального закона от 08.11.2007 N 257-ФЗ ширина придорожной полосы устанавливается в размере 75 метров, считая от границы полосы отвода
 4. Объекты культурного и археологического наследия отсутствуют
- Конец проектируемого участка ПК 121+85.41 соответствует км 12+925 существующей автомобильной дороги
- Начало проектируемого участка ПК 0+00 соответствует км 0+732 - существующей автомобильной дороге
- Лист 1, 2, 3, 4, 5, 6, 7, 8, 9, 10, 11, 12, 13, 14, 15, 16, 17
- Изм. Кол.ч. Лист Подк. Подпись Дата
- Разработал: Кукина Е. Н. 02.2020
- Проверил: Ерникова Т. А. 02.2020
- Масштаб 1:1000
- | | | | | | |
|------|--------|------|-------|---------|---------|
| Изм. | Кол.ч. | Лист | Подк. | Подпись | Дата |
| | | 7 | | | 02.2020 |
| | | 8 | | | 02.2020 |
| | | 17 | | | 02.2020 |
- Статус: ПМТ 04
- Схема планировочной организации земельных участков
- ООО Компания «ЛЕОН»
- формат А1

Категории земель

- земли населенных пунктов
- земли промышленности, энергетики, транспорта, связи, радиовещания, телевидения, информатики, земли для обеспечения космической деятельности, земли обороны, безопасности и земли иного специального назначения
- земли сельскохозяйственного назначения
- земли, в отношении которых в ЕГРН отсутствуют сведения о принадлежности к определенной категории земель

Границы

- зоны планируемого размещения линейного объекта
- границы муниципального образования
- границы кадастрового квартала
- устанавливаемые красные линии
- линии отступа от красных линий
- границы земельных участков, сведения о которых, содержащиеся в ЕГРН, достаточны для определения их местоположения
- границы земельных участков, предназначенных для размещения объекта капитального строительства федерального значения
- контур сооружения, сведения о котором, содержащиеся в ЕГРН, достаточны для определения его местоположения
- контур здания, сведения о котором, содержащиеся в ЕГРН, достаточны для определения его местоположения
- границы зон планируемого размещения линейных объектов, подлежащих переносу (перестройке) из зон планируемого размещения линейного объекта
- границы придорожных полос, подлежащих установлению в связи с размещением объекта - автомобильной дороги общего пользования федерального значения
- проектируемая ось автомобильной дороги

- обозначение пикетов проектируемой автомобильной дороги
- Проектные границы публичного сервитута, устанавливаемые в целях эксплуатации инженерных коммуникаций:

ЛЭП 110кВ

Надписи

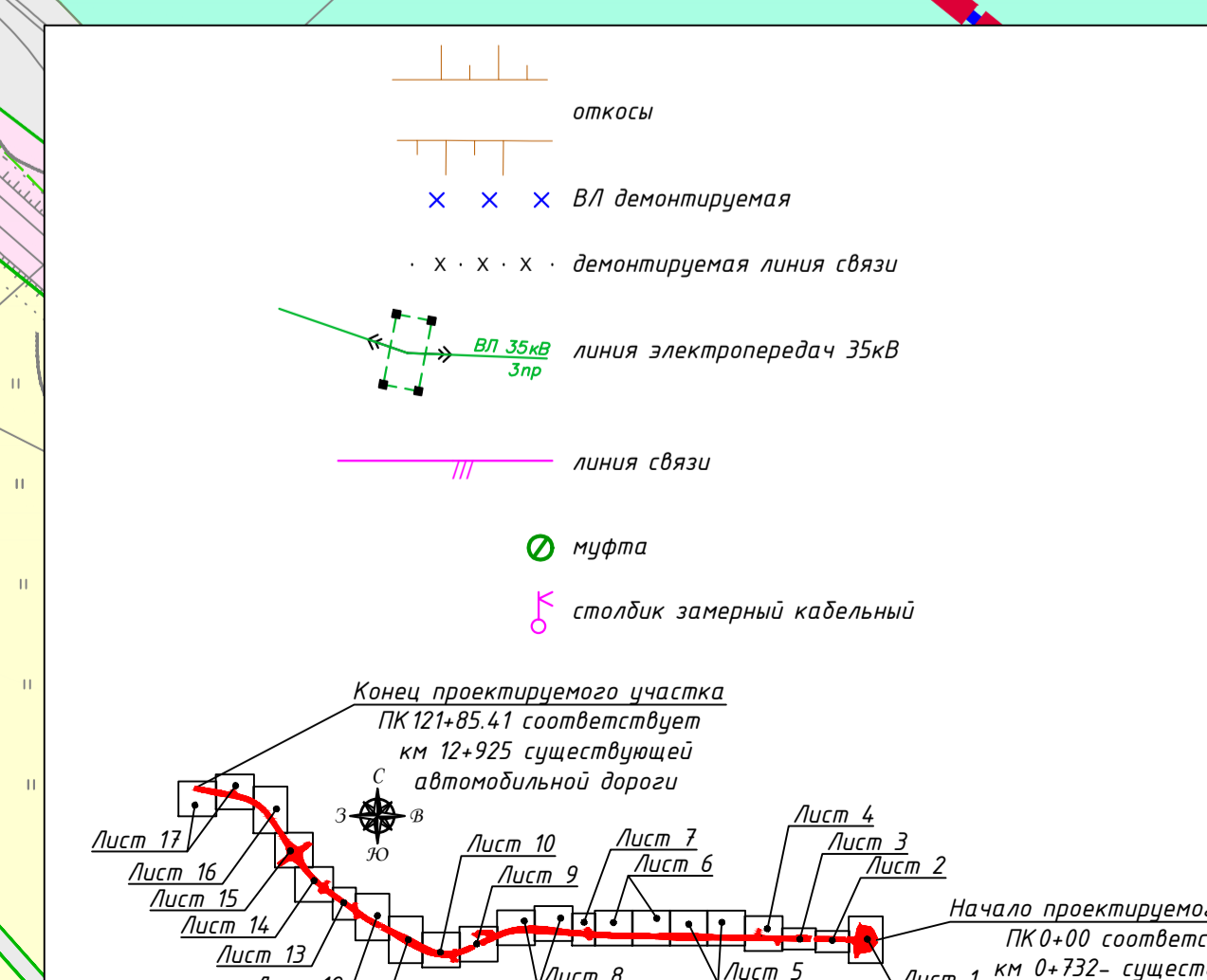
- 29.22.090501 номер границы кадастрового квартала
- 29.22.09050111 кадастровый номер земельного участка
- 29.00.0000002 кадастровый номер сооружения
- 29.16.2010117 обозначение кадастрового номера здания
- №81 обозначение земельного участка, предназначенного для размещения объекта капитального строительства федерального значения / площадь земельного участка
- №85 обозначение многоконтурного земельного участка, предназначенного для размещения объекта капитального строительства федерального значения / площадь многоконтурного земельного участка (площадь контура), кв. м
- №11 характеристические точки границ земельных участков, предназначенных для размещения объекта капитального строительства федерального значения
- ! обозначение характерных точек устанавливаемых красных линий
- ! характеристические точки проектных границ публичных сервитутов, устанавливаемых в целях эксплуатации инженерных коммуникаций

- водный объект
- береговая полоса
- прибрежная защитная полоса
- водоохранная зона

Планируемые

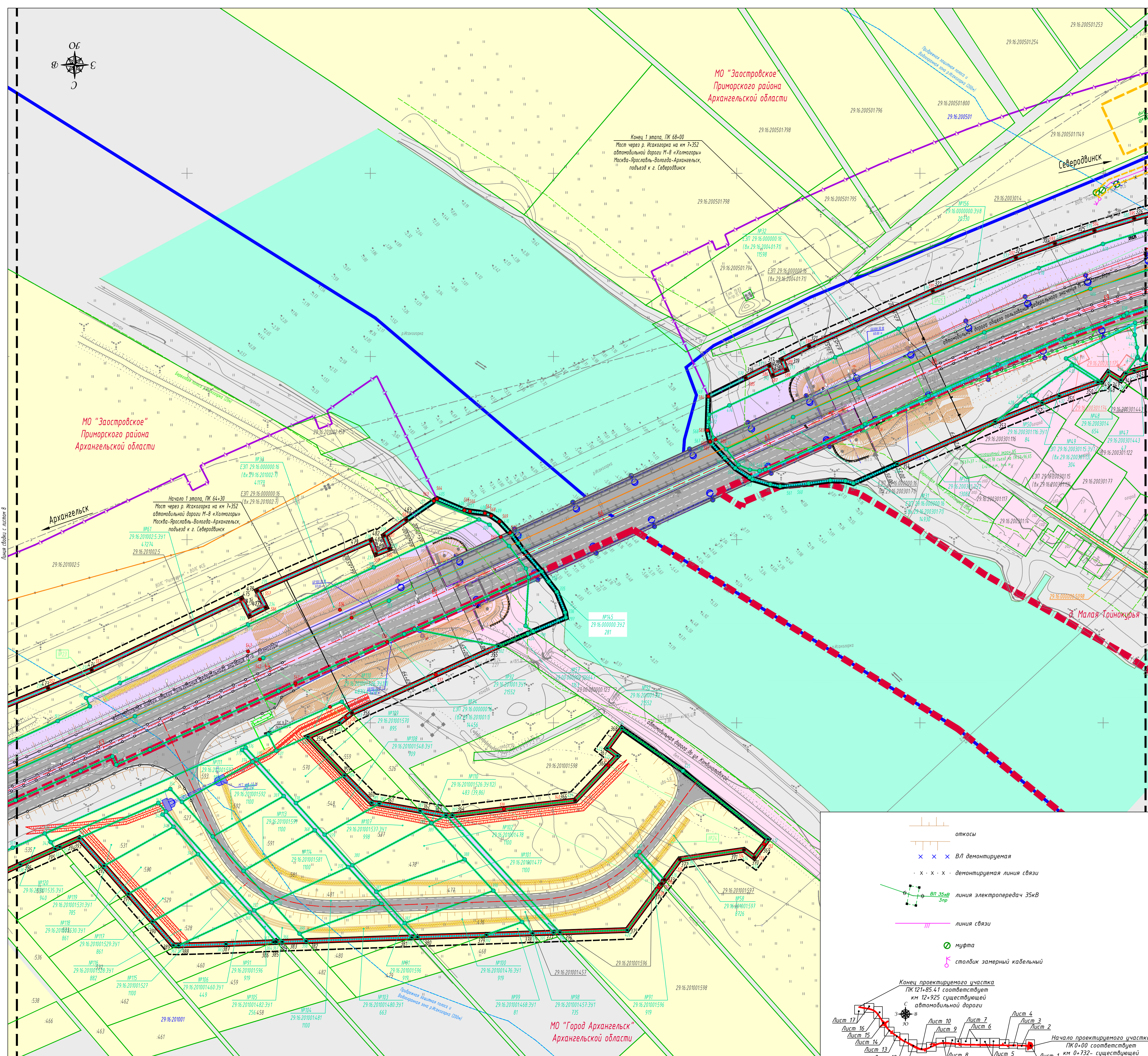
- барьерное ограждение
- шумозащитный экран
- бордюрный камень 100.30.18
- бордюрный камень 100.20.8
- ливневая канализация
- дождеприемный колодец
- осушительные канава
- каркасно-защитный фильтр
- газон
- линия электропередачи КЛ-0.4кВ
- опоры освещения
- водопропускные трубы
- очистные сооружения фирмы Флотек
- канава для сброса воды из очистных сооружений
- ЛОС

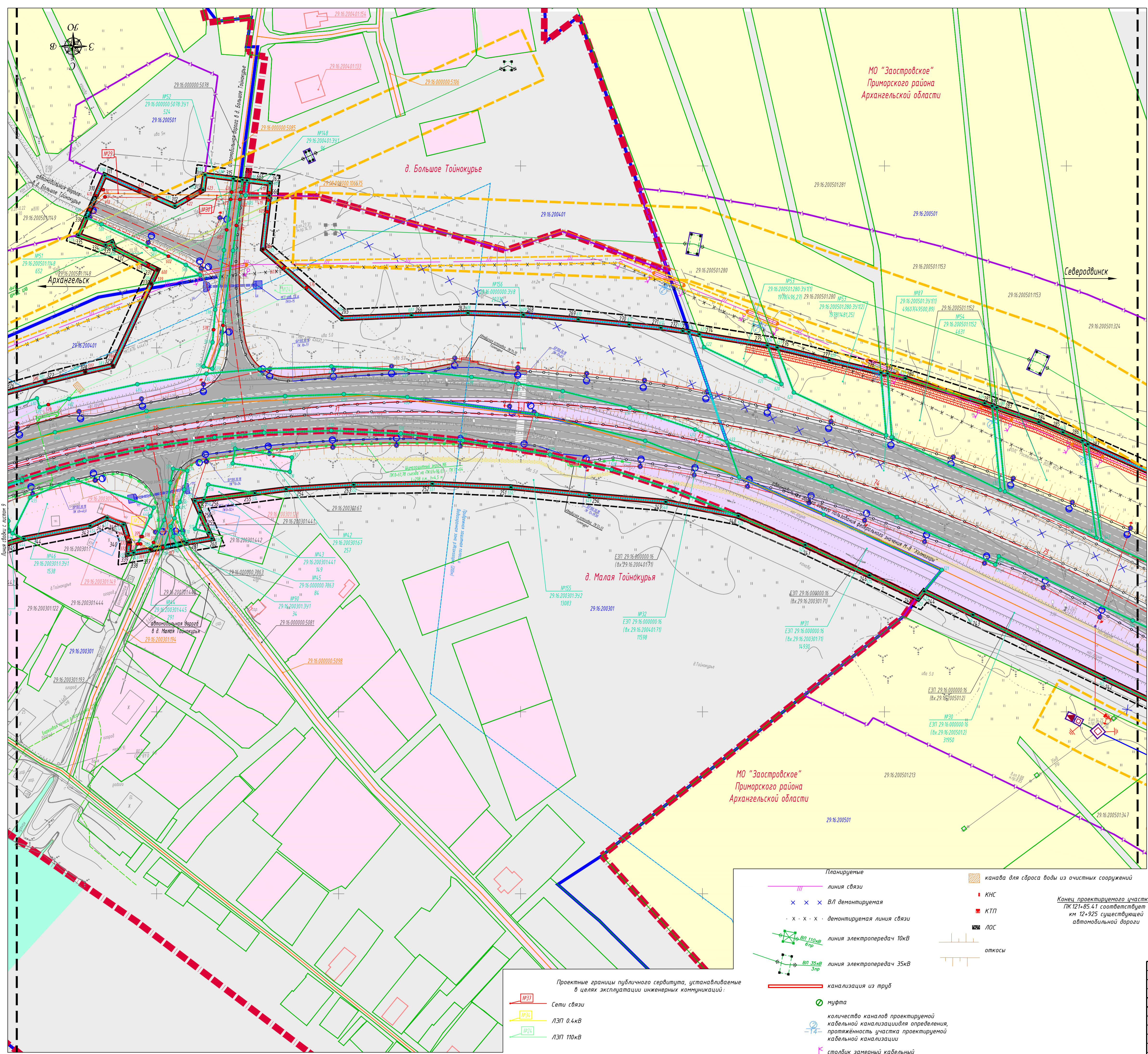
Примечание:
1. Система координат МСК - 29
2. Система высот Балтийская
3. В соответствии со ст. 26 Федерального закона от 08.11.2007 N 257-ФЗ ширина придорожной полосы устанавливается в размере 75 метров, считая от границы полосы отвода
4. Объекты культурного и археологического наследия отсутствуют



ИЗМ. №				Лист				Дата				Масштаб			
Изм.	Кол.ч.	Лист	Изд.	Подпись	Дата	Стадия	Лист	Листов	Масштаб 1:1000						
Разработал	Кичина Е. Н.	17	1	С.А.	02.2020	П	9	17	000 Компания «ЛЕОН»						
Проверил	Смирнова Т. А.	16	1	С.А.	02.2020					формат А1					

Составлено: _____, дата: _____, лист: _____





Условные обозначения

Категории земель

- земли населенных пунктов
- земли промышленности, энергетики, транспорта, связи, радиовещания, телевидения, информатики, земли для обеспечения космической деятельности, земли обороны, безопасности и земли иного специального назначения
- земли сельскохозяйственного назначения
- земли, в отношении которых в ЕГРН отсутствуют сведения о принадлежности к определенной категории земель

Границы

- зоны планируемого размещения линейного объекта
- границы муниципального образования
- границы кадастрового квартала
- устанавливаемые красные линии
- линии отступа от красных линий
- границы земельных участков, сведения о которых, содержащиеся в ЕГРН, достаточны для определения их местоположения
- границы земельных участков, предназначенных для размещения объекта капитального строительства федерального значения
- контур сооружения, сведения о котором, содержащиеся в ЕГРН, достаточны для определения его местоположения
- контур сооружения, сведения о котором, содержащиеся в ЕГРН, недостаточны для определения его местоположения
- контур здания, сведения о котором, содержащиеся в ЕГРН, достаточны для определения его местоположения
- контур здания, сведения о котором, содержащиеся в ЕГРН, недостаточны для определения его местоположения
- границы зон планируемого размещения линейных объектов, подлежащих переносу (перестройке) из зоны планируемого размещения линейного объекта
- проектные границы публичного сервитута, устанавливаемые в целях прокладки, переноса (перестройки) и эксплуатации инженерных коммуникаций
- границы образующих земельных участков/частей земельных участков, предназначенных для размещения инженерных коммуникаций, переустраиваемых в связи с размещением объекта капитального строительства федерального значения, в том числе в отношении которых планируется установление сервитута
- границы придорожных полос, подлежащих установлению в связи с размещением объекта - автомобильной дороги общего пользования федерального значения
- проектируемая ось автомобильной дороги
- обозначение пикетов проектируемой автомобильной дороги

Надписи

- номер границы кадастрового квартала
- кадастровый номер земельного участка
- кадастровый номер сооружения
- обозначение кадастрового номера здания
- обозначение земельного участка, предназначенного для размещения объекта капитального строительства федерального значения / площадь земельного участка
- обозначение многоконтурного земельного участка, предназначенного для размещения объекта капитального строительства федерального значения / площадь многоконтурного земельного участка (площадь контура), кв. м
- характерные точки границы земельных участков, предназначенных для размещения объекта капитального строительства федерального значения
- обозначение характерных точек устанавливаемых красных линий
- характерные точки проектных границ публичных сервитутов, устанавливаемых в целях эксплуатации инженерных коммуникаций

Планируемые

- водный объект
- береговая полоса
- прибрежная защитная полоса
- водоохранная зона
- барьерное ограждение
- шумозащитный экран
- бордюрный камень 100.30.18
- бордюрный камень 100.20.8
- ливневая канализация
- дождеприемный колодец
- осушительные канава
- каркасно-засыпной фильтр
- газон
- линия электропередачи КЛ-0.4кВ
- линия электропередачи КЛ-0.4кВ
- опоры освещения
- водопропускные трубы
- очистные сооружения фирмы Флотек

Планируемые

- линия связи
- ВЛ демонтируемая
- демонтируемая линия связи
- линия электропередачи 10кВ
- линия электропередачи 35кВ
- канализация из труб
- муфта
- количество каналов проектируемой кабельной канализации для определения протяженности участка проектируемой кабельной канализации
- столбик замерный кабельный

Проектные границы публичного сервитута, устанавливаемые в целях эксплуатации инженерных коммуникаций:

- Сети связи
- ЛЭП 0.4кВ
- ЛЭП 110кВ

Примечание:

1. Система координат МСК - 29
2. Система высот Балтийская
3. В соответствии со ст. 26 Федерального закона от 08.11.2007 N 257-ФЗ ширина придорожной полосы устанавливается в размере 75 метров, считая от границы полосы отвода
4. Объекты культурного и археологического наследия отсутствуют

Конец проектируемого участка ПК 12+85.41 соответствует км 12+925 существующей автомобильной дороги

Начало проектируемого участка ПК 0+00 соответствует км 0+732 - существующей автомобильной дороге

ПМТ 04

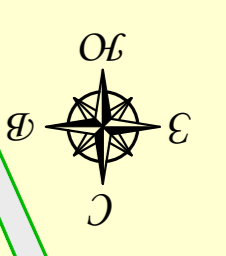
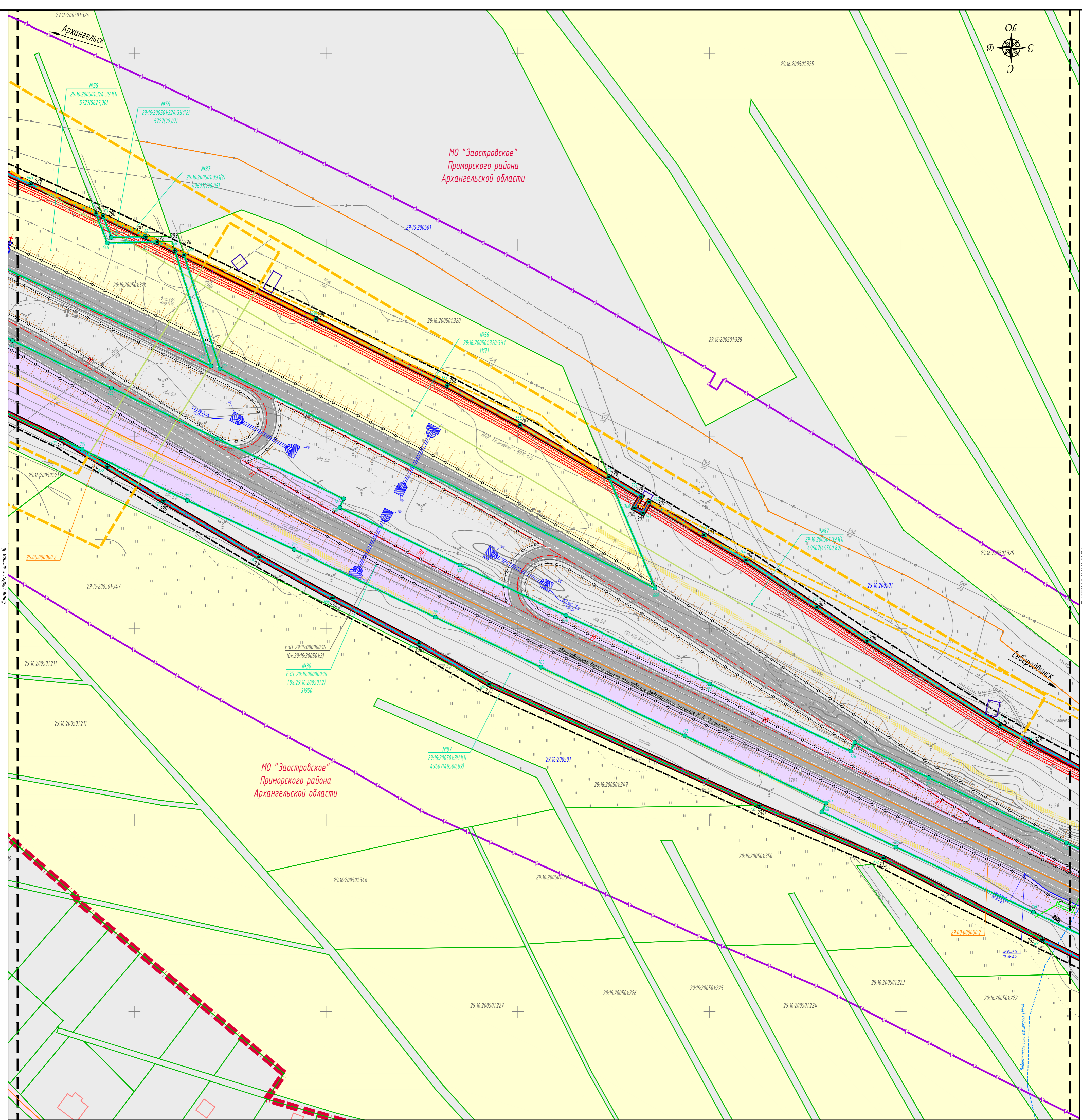
Изм.	Кол.ч.	Лист	Изд.	Подпись	Дата	Масштаб 1:1000	Стадия	Лист	Листов
Разработал	Кичина Е. Н.	02	2020						
Проверил	Смирнова Т. А.	02	2020						

Схема планировочной организации земельных участков

ООО Компания «ЛЕОН»

Формат А1

Составлено: _____
Дата: _____



Условные обозначения

Категории земель

- земли населенных пунктов
- земли промышленности, энергетики, транспорта, связи, радиовещания, телевидения, информатики, земли для обеспечения космической деятельности, земли обороны, безопасности и земли иного специального назначения
- земли сельскохозяйственного назначения
- земли, в отношении которых в ЕГРН отсутствуют сведения о принадлежности к определенной категории земель

Границы

- зоны планируемого размещения линейного объекта
- границы муниципального образования
- границы кадастрового квартала
- устанавливаемые красные линии
- линии отступа от красных линий
- границы земельных участков, сведения о которых, содержащиеся в ЕГРН, достаточны для определения их местоположения
- границы земельных участков, предназначенных для размещения объекта капитального строительства федерального значения
- контур сооружения, сведения о котором, содержащиеся в ЕГРН, достаточны для определения его местоположения
- контур сооружения, сведения о котором, содержащиеся в ЕГРН, недостаточны для определения его местоположения
- границы зон планируемого размещения линейных объектов, подлежащих переносу (перестройке) из зоны планируемого размещения линейного объекта
- проектные границы публичного сервитута, устанавливаемые в целях прокладки, переноса (перестройки) и эксплуатации инженерных коммуникаций
- границы образуемых земельных участков/частей земельных участков, предназначенных для размещения инженерных коммуникаций, перестраиваемых в связи с размещением объекта капитального строительства федерального значения, в том числе в отношении которых планируется установление сервитута
- границы придорожных полос, подлежащих установлению в связи с размещением объекта - автомобильной дороги общего пользования федерального значения
- проектируемая ось автомобильной дороги
- обозначение пикетов проектируемой автомобильной дороги

Надписи

- 29.22.090501 номер границы кадастрового квартала
- 29.22.09050111 кадастровый номер земельного участка
- 29.00.0000002 кадастровый номер сооружения
- №91 обозначение земельного участка, предназначенного для размещения объекта капитального строительства федерального значения / площадь земельного участка

№95 29.16.203401570.39110 82487124.375.791 обозначение многоконтурного земельного участка, предназначенного для размещения объекта капитального строительства федерального значения / площадь многоконтурного земельного участка (площадь контура), кв. м

№97 29.16.20050139110 49607149500.891 характерные точки границ земельных участков, предназначенных для размещения объекта капитального строительства федерального значения

№30 29.16.0000000.16 (0x 29.16.2005012) 31950 обозначение характерных точек устанавливаемых красных линий

Планируемые

- линия связи
- x x x ВЛ демонтируемая
- . x . x . x . демонтируемая линия связи
- ⚡ линия электропередач 10кВ
- канализация из труб
- количество каналов проектируемой кабельной канализации для определения протяженности участка проектируемой кабельной канализации
- столбик замерный кабельный
- заземление
- барьерное ограждение
- бордюрный камень 100.30.18
- ливневая канализация
- осушительные канава

■ каркасно-засыпной фильтр

● газон

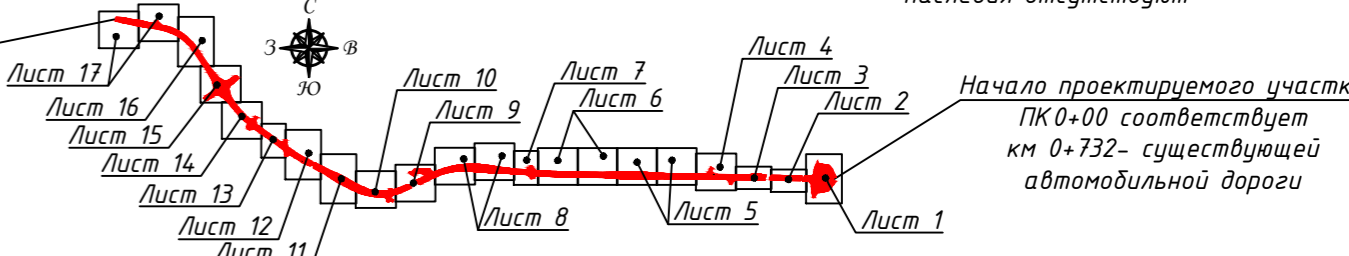
— водопроводные трубы

— очистные сооружения фирмы Флотенк

■ ЛОС

— откосы

Примечание:
 1. Система координат МСК - 29
 2. Система высот Балтийская
 3. В соответствии со ст. 26 Федерального закона от 08.11.2007 N 257-ФЗ ширина придорожной полосы устанавливается в размере 75 метров, считая от границы полосы отвода
 4. Объекты культурного и археологического наследия отсутствуют

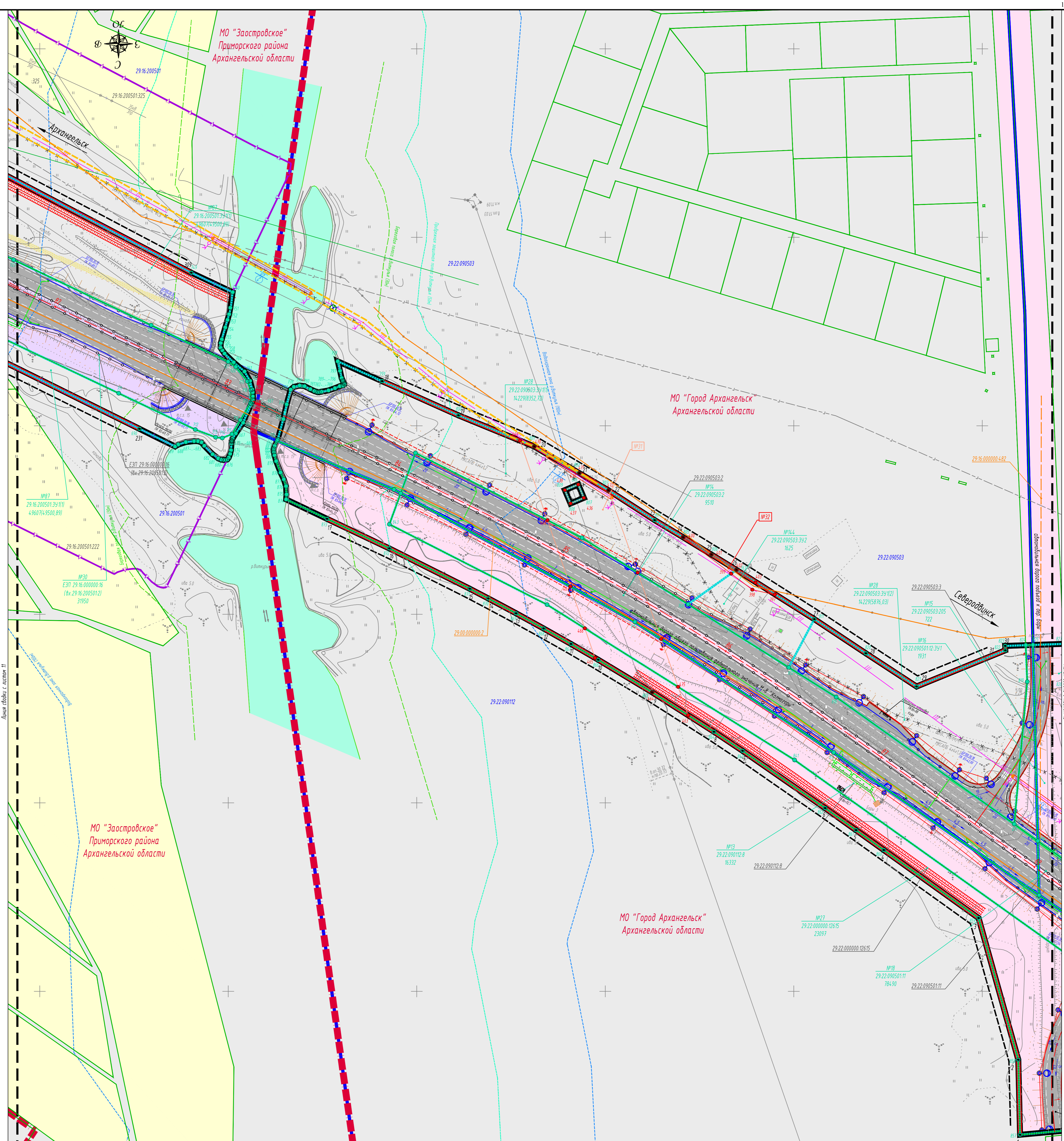


ИЗМЕНЕНИЯ					ПМТ 04		
№	Содержание	Дата	Исполнитель	Проверенный	Стадия	Лист	Листов
1	Исходный проект	02.2020	Кукина Е. Н.	Смирнова Т. А.	П	11	17
2

Масштаб 1:1000

000 Компания «ЛЕОН»

формат А16



Условные обозначения

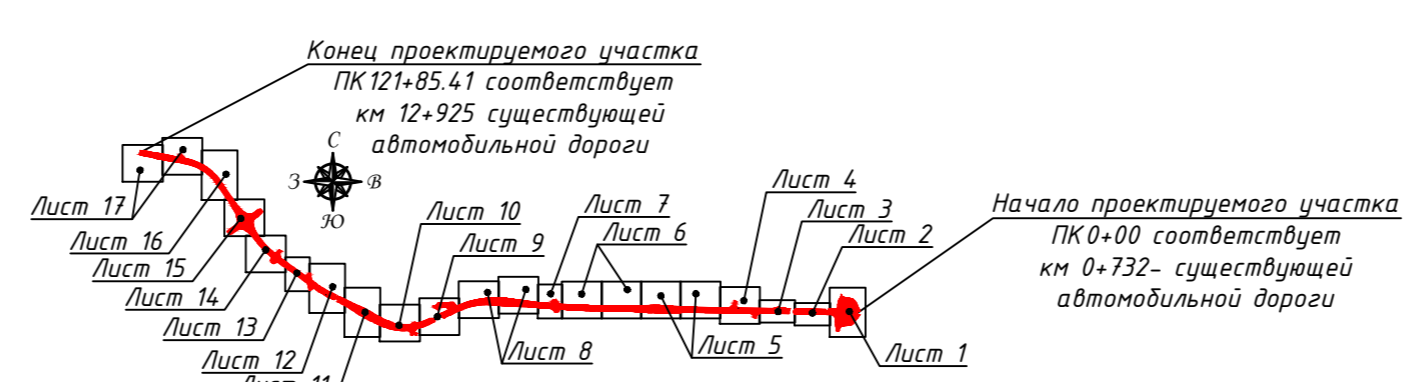
Проектные границы публичного сервитута, устанавливаемые в целях эксплуатации инженерных коммуникаций:

Планируемые

- Категории земель**
- земли населенных пунктов
 - земли промышленности, энергетики, транспорта, связи, радиовещания, телевидения, информатики, земли для обеспечения космической деятельности, земли обороны, безопасности и земли иного специального назначения
 - земли сельскохозяйственного назначения
 - земли, в отношении которых в ЕГРН отсутствуют сведения о принадлежности к определенной категории земель
- Границы**
- зоны планируемого размещения линейного объекта
 - границы муниципального образования
 - границы кадастрового квартала
 - устанавливаемые красные линии
 - линии отступа от красных линий
 - границы земельных участков, сведения о которых, содержащиеся в ЕГРН, достаточны для определения их местоположения
 - границы земельных участков, предназначенных для размещения объекта капитального строительства федерального значения
 - контуры сооружения, сведения о котором, содержащиеся в ЕГРН, достаточны для определения его местоположения
 - контуры сооружения, сведения о котором, содержащиеся в ЕГРН, недостаточны для определения его местоположения
 - границы зон планируемого размещения линейных объектов, подлежащих переносу (перестройке) из зоны планируемого размещения линейного объекта
 - проектные границы публичного сервитута, устанавливаемые в целях прокладки, переноса (перестройки) и эксплуатации инженерных коммуникаций
 - границы придорожных полос, подлежащих установлению в связи с размещением объекта - автомобильной дороги общего пользования федерального значения
 - проектируемая ось автомобильной дороги
 - обозначение пикетов проектируемой автомобильной дороги

- Сети связи**
- №37 Сети связи
 - №35 ЛЭП ВЛ35 Цигломель 2
- Надписи**
- №28 29.22.090501 номер границы кадастрового квартала
 - №16 29.22.09050111 кадастровый номер земельного участка
 - №30 29.00.0000002 кадастровый номер сооружения
 - №81 29.16.203401321 обозначение земельного участка, предназначенного для размещения объекта капитального строительства федерального значения / площадь земельного участка 876
 - №85 29.16.203401570:39110 обозначение многоконтурного земельного участка, предназначенного для размещения объекта капитального строительства федерального значения / площадь многоконтурного земельного участка (площадь контура), кв. м 8249724375,791
 - №17 29.22.09050111 характеристические точки границ земельных участков, предназначенных для размещения объекта капитального строительства федерального значения
 - №18 29.22.09050111 обозначение характерных точек устанавливаемых красных линий
 - №19 29.22.09050111 характеристические точки проектных границ публичных сервитутов, устанавливаемых в целях эксплуатации инженерных коммуникаций
- водный объект**
- береговая полоса
 - прибрежная защитная полоса
 - водоохранная зона

- барьерное ограждение
- бордюрный камень 100.30.18
- бордюрный камень 100.20.8
- ливневая канализация
- дождеприемный колодец
- осушительные канава
- каркасно-засыпной фильтр
- газон
- линия электроснабжения КЛ-0.4кВ
- опоры освещения
- водопрпускные трубы
- очистные сооружения фирмы Флотек
- канава для сброса воды из очистных сооружений
- ЛОС
- откосы
- линия связи
- ВЛ демонтируемая
- демонтируемая линия связи
- линия электропередачи 10кВ
- канализация из труб
- муфта
- количество каналов проектируемой кабельной канализации для определения протяженности участка проектируемой кабельной канализации
- столбик замерный кабельный



Изм. Кол.уч. Лист Индек. Подпись Дата					ПМТ 04		
Разработал	Кукина Е. Н.	С.02	02.2020		Стадия	Лист	Листов
Проверил	Смирнова Т. А.	С.02	02.2020		П	12	17
Масштаб 1:1000					000 Компания «ЛЕОН»		
Схема планировочной организации земельных участков					формат А16		

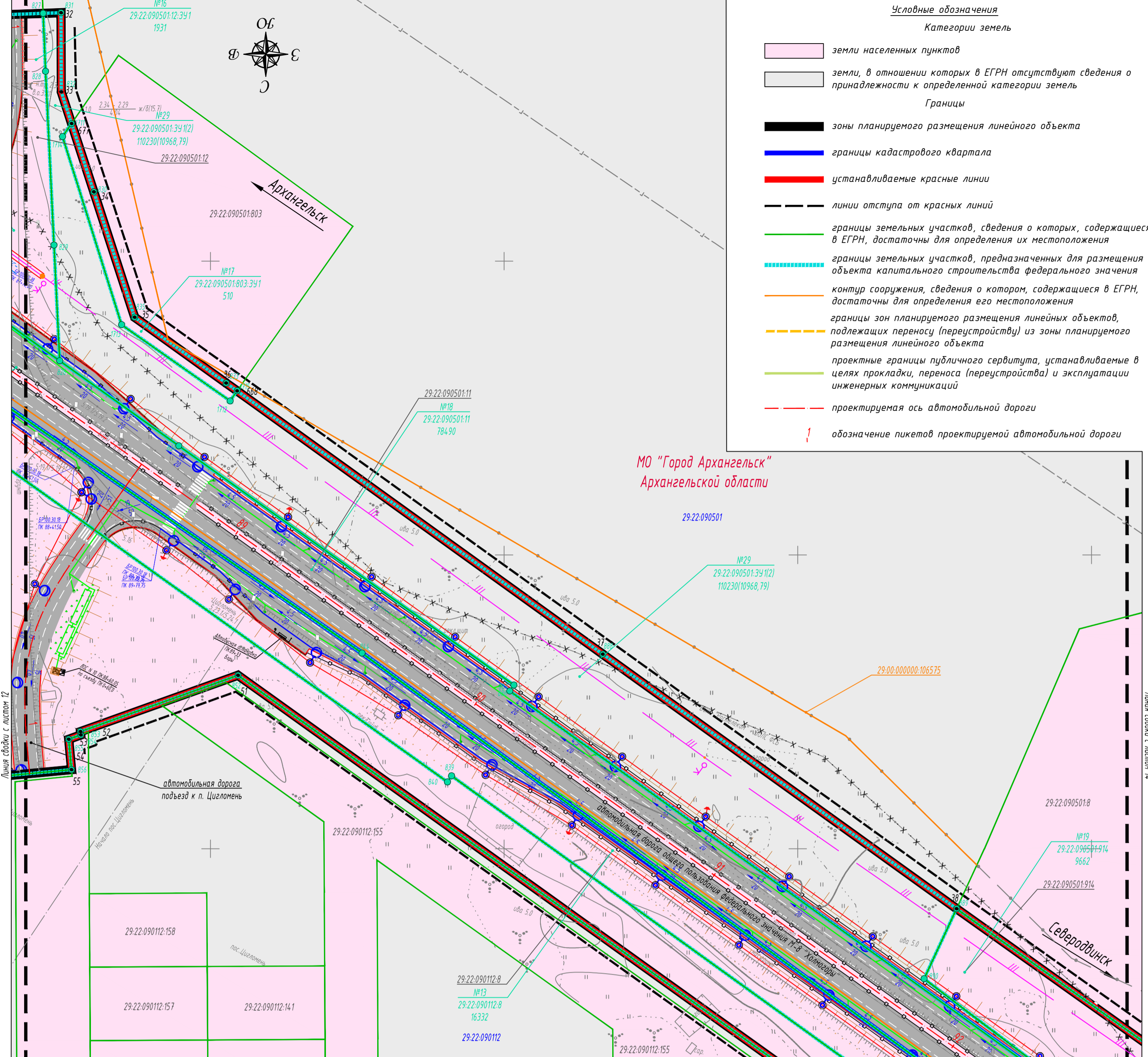
Примечание:
 1 Система координат МСК-29
 2 Система высот Балтийская
 3 В соответствии со ст. 26 Федерального закона от 08.11.2007 N 257-ФЗ ширина придорожной полосы устанавливается в размере 75 метров, считая от границы полосы отвода
 4. Объекты культурного и археологического наследия отсутствуют

Создано: _____
 Взам. инв. №: _____
 Лист №: _____
 Листов: _____

Условные обозначения

- Категории земель**
- земли населенных пунктов
 - земли, в отношении которых в ЕГРН отсутствуют сведения о принадлежности к определенной категории земель
- Границы**
- зоны планируемого размещения линейного объекта
 - границы кадастрового квартала
 - устанавливаемые красные линии
 - линии отступа от красных линий
 - границы земельных участков, сведения о которых, содержащиеся в ЕГРН, достаточны для определения их местоположения
 - границы земельных участков, предназначенных для размещения объекта капитального строительства федерального значения
 - контур сооружения, сведения о котором, содержащиеся в ЕГРН, достаточны для определения его местоположения
 - границы зон планируемого размещения линейных объектов, подлежащих переносу (переустройству) из зоны планируемого размещения линейного объекта
 - проектные границы публичного сервитута, устанавливаемые в целях прокладки, переноса (переустройства) и эксплуатации инженерных коммуникаций
 - проектируемая ось автомобильной дороги
 - обозначение пикетов проектируемой автомобильной дороги

МО "Город Архангельск" Архангельской области



Надписи

- 29-22:090501 номер границы кадастрового квартала
- 29-22:090501:11 кадастровый номер земельного участка
- №81 29-16:203401:321(1) 876 обозначение земельного участка, предназначенного для размещения объекта капитального строительства федерального значения / площадь земельного участка
- №85 29-16:203401:570:34(1) 824871(24375,79) обозначение многоконтурного земельного участка, предназначенного для размещения объекта капитального строительства федерального значения / площадь многоконтурного земельного участка (площадь контура), кв. м
- 741 характерные точки границ земельных участков, предназначенных для размещения объекта капитального строительства федерального значения
- обозначение характерных точек устанавливаемых красных линий

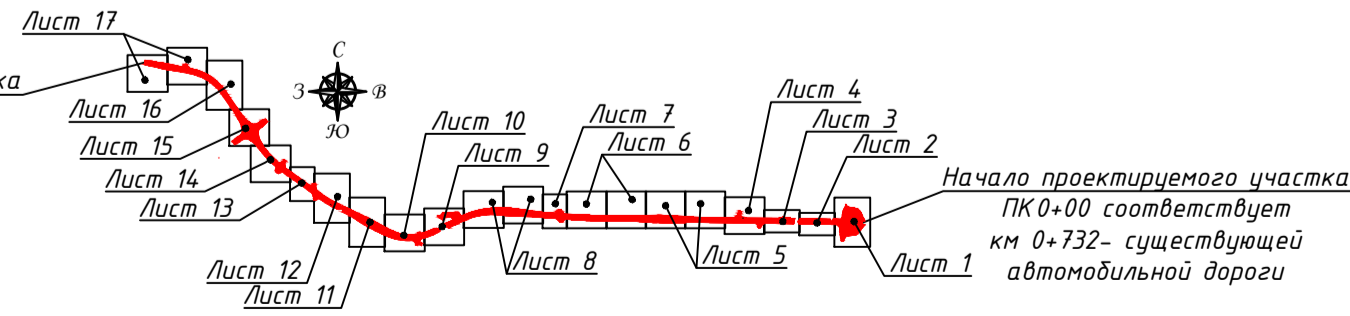
Планируемые

- линия связи
- демонтируемая линия связи
- канализация из труб
- муфта
- количество каналов проектируемой кабельной канализации для определения, протяженность участка проектируемой кабельной канализации
- столбик замерный кабельный
- барьерное ограждение
- ливневая канализация
- бордюрный камень 100.30.18
- бордюрный камень 100.20.8
- осушительные канава

- каркасно-засыпной фильтр
- газон
- линия электропитания КЛ-0.4кВ
- опоры освещения
- очистные сооружения фирмы Флотенк
- канава для сброса воды из очистных сооружений
- ЛОС
- КНС
- КТП
- характеристики водоотвода
- водопропускные трубы
- откосы


Примечание:
 1. Система координат МСК -29
 2. Система высот Балтийская
 3. Объекты культурного и археологического наследия отсутствуют

Конец проектируемого участка ПК 121+85.41 соответствует км 12+925 существующей автомобильной дороги

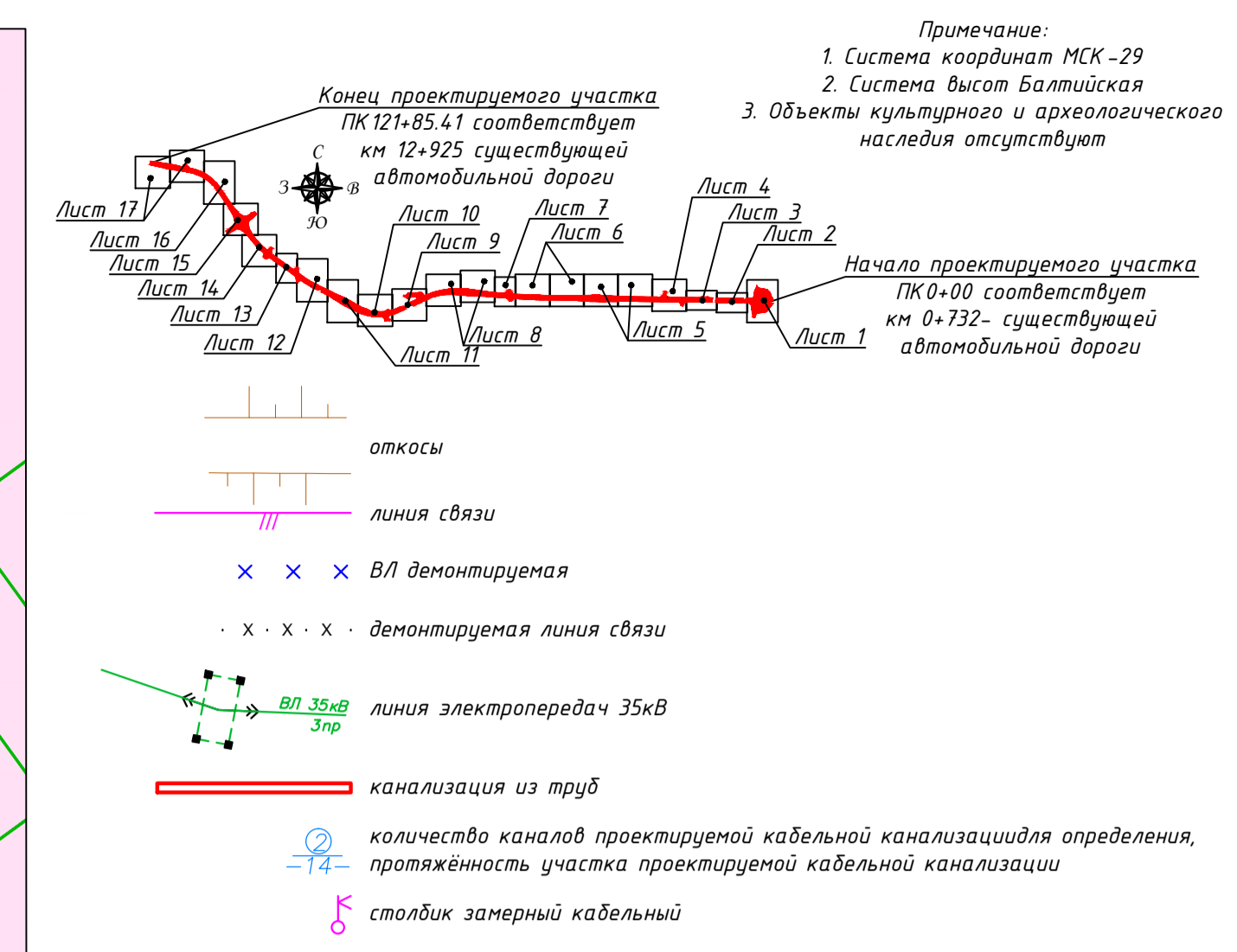


				ПМТ 04		
				«Строительство и реконструкция автомобильной дороги М-8 «Холмогоры» от Москвы через Ярославль, Вологду до Архангельска. Реконструкция автомобильной дороги М-8 «Холмогоры» Москва - Ярославль - Вологда - Архангельск, подъезд к городу Северодвинск на участке км 0+700 - км 13+000, Архангельская область»		
Изм.	Кол.уч	Лист	И.док.	Подпись	Дата	
Разработал			Кукина Е. Н.	<i>[Signature]</i>	02.2020	
Проверил			Смирнова Т. А.	<i>[Signature]</i>	02.2020	
				Масштаб 1:1000	Стадия П	Лист 13
				Схема планировочной организации земельных участков		Лист 17
				ООО Компания «ЛЕОН»		

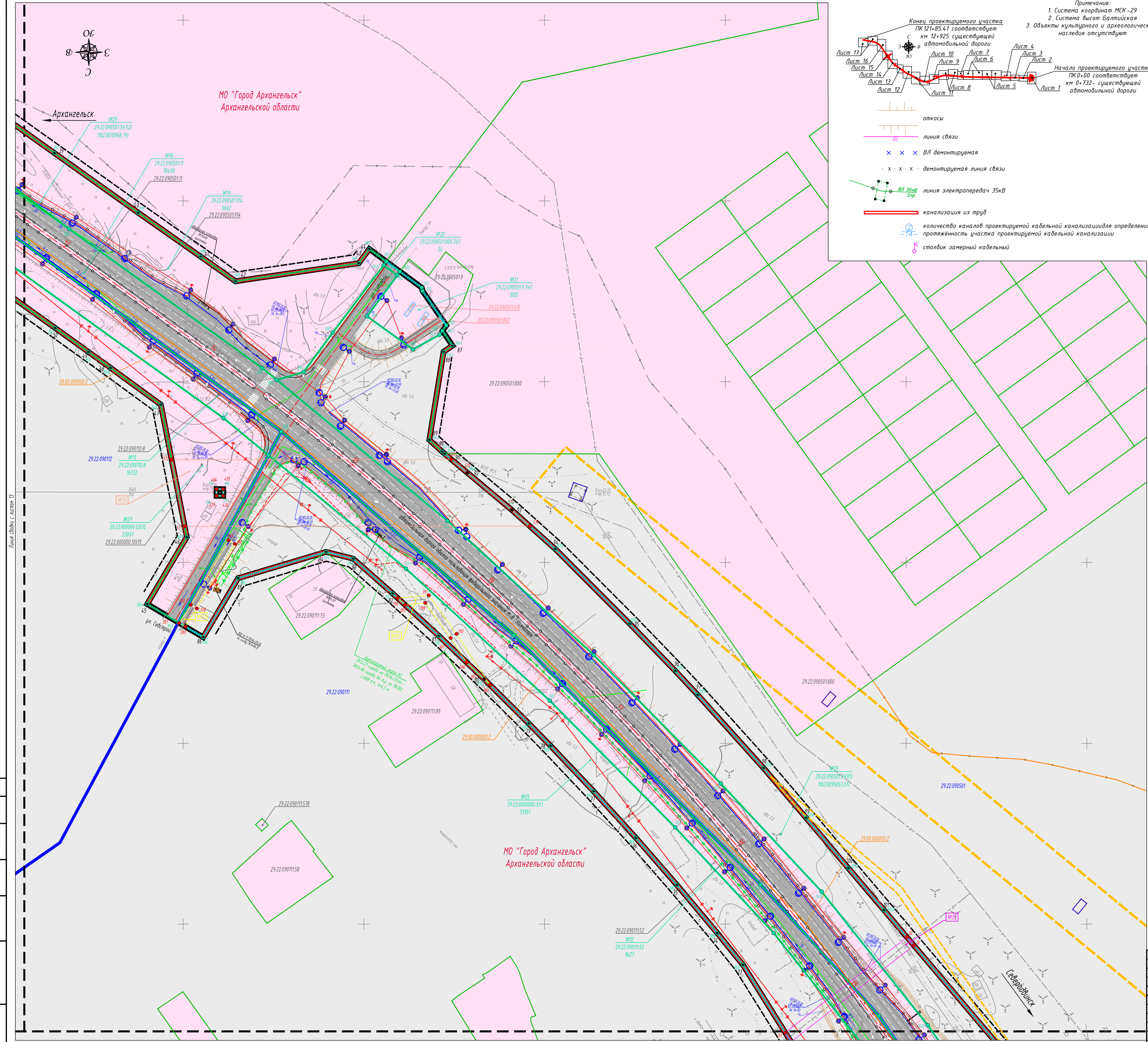
Согласовано
 Взам. инв. ?
 Подп. и дата
 Инв. ? подл.



МО "Город Архангельск"
Архангельской области

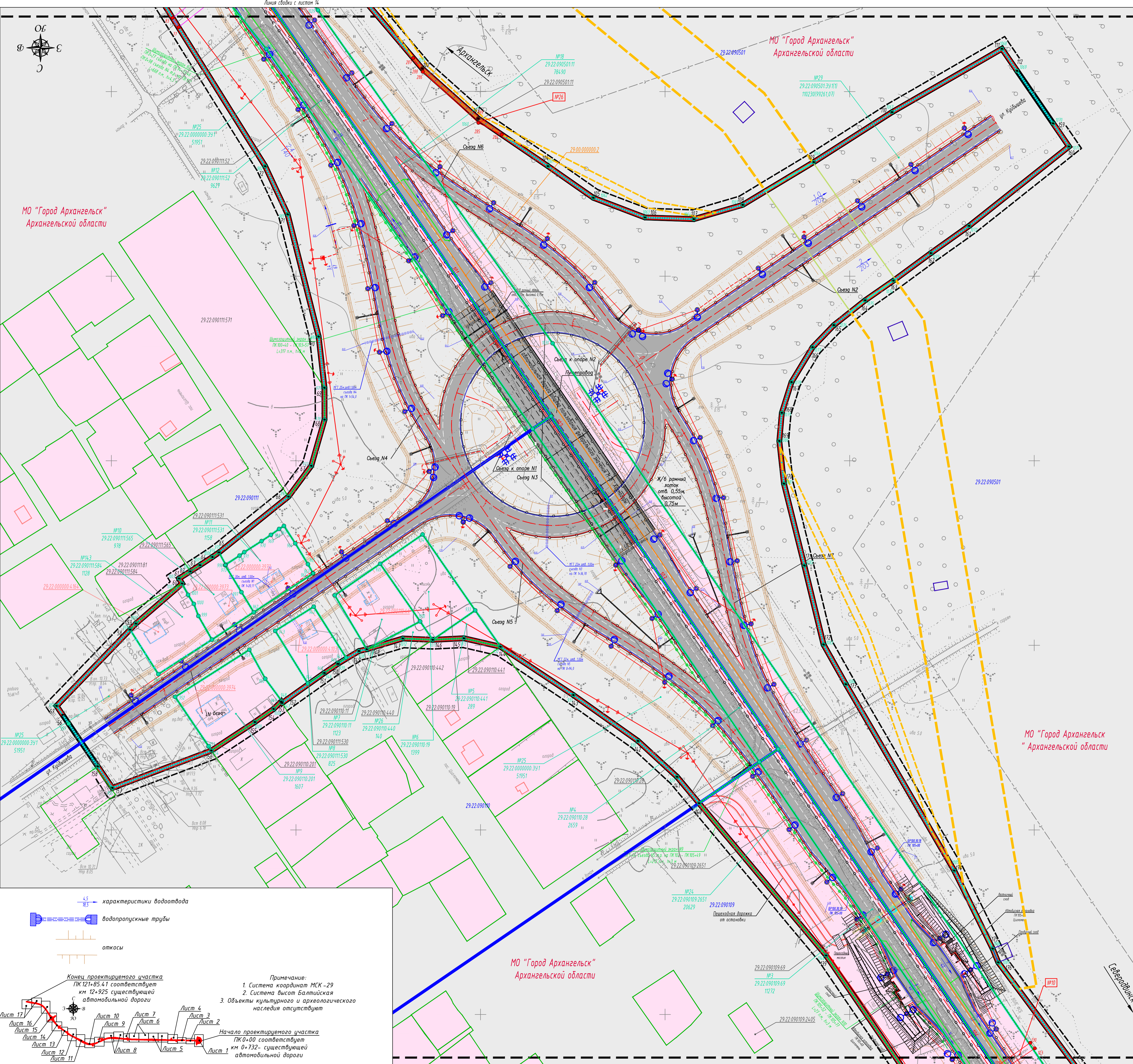


- Условные обозначения**
- Категории земель**
- земли населенных пунктов
 - земли, в отношении которых в ЕГРН отсутствуют сведения о принадлежности к определенной категории земель
- Границы**
- зоны планируемого размещения линейного объекта
 - границы кадастрового квартала
 - устанавливаемые красные линии
 - линии отступа от красных линий
 - границы земельных участков, сведения о которых, содержащиеся в ЕГРН, достаточны для определения их местоположения
 - границы земельных участков, предназначенных для размещения объекта капитального строительства федерального значения
 - контур сооружения, сведения о котором, содержащиеся в ЕГРН, достаточны для определения его местоположения
 - контур здания, сведения о котором, содержащиеся в ЕГРН, недостаточны для определения его местоположения
 - контур здания, сведения о котором, содержащиеся в ЕГРН, достаточны для определения его местоположения
 - контур здания, сведения о котором, содержащиеся в ЕГРН, недостаточны для определения его местоположения
 - границы зон планируемого размещения линейных объектов, подлежащих переносу (перестройке) из зоны планируемого размещения линейного объекта
 - проектные границы публичного сервитута, устанавливаемые в целях прокладки, переноса (перестройки) и эксплуатации инженерных коммуникаций
 - границы образуемых земельных участков/частей земельных участков, предназначенных для размещения инженерных коммуникаций, переустройства в связи с размещением объекта капитального строительства федерального значения, в том числе в отношении которых планируется установление сервитута
 - проектируемая ось автомобильной дороги
 - обозначение пикетов проектируемой автомобильной дороги
- Проектные границы публичного сервитута, устанавливаемые в целях эксплуатации инженерных коммуникаций:
- Газопровод
 - ЛЭП 0.4кВ
 - ЛЭП ВЛ35 Цигломень
- Надписи**
- номер границы кадастрового квартала
 - кадастровый номер земельного участка
 - кадастровый номер сооружения
 - обозначение кадастрового номера здания
 - обозначение земельного участка, предназначенного для размещения объекта капитального строительства федерального значения / площадь земельного участка
 - обозначение многоквартирного земельного участка, предназначенного для размещения объекта капитального строительства федерального значения / площадь многоквартирного земельного участка (площадь контура), кв. м
 - характерные точки границ, границы земельных участков, предназначенных для размещения объекта капитального строительства федерального значения
 - обозначение характерных точек устанавливаемых красных линий
 - характерные точки проектных границ публичных сервитутов
 - устанавливаемых в целях эксплуатации инженерных коммуникаций
- Планируемые**
- барьерное ограждение
 - шумозащитный экран
 - ливневая канализация
 - бордюрный камень 100.30.18
 - бордюрный камень 100.20.8
 - осушительная канава
 - каркасно-защитный фильтр
 - газон
 - линия электрооборудования КЛ-0.4кВ
 - опоры освещения
 - очистные сооружения фирмы Флотенк
 - канава для сброса воды из очистных сооружений
 - ЛОС
 - КНС
 - КТП
 - характеристики водоотвода
 - водопропускные трубы



				ПМТ 04			
«Строительство и реконструкция автомобильной дороги М-8 «Холмогоры» от Москвы через Ярославль, Вологду до Архангельска. Реконструкция автомобильной дороги М-8 «Холмогоры» Москва – Ярославль – Вологда – Архангельск, подвезд к заруду Северодвинск на участке км 0+700 – км 13+000, Архангельская область»							
Изм.	Кол.ч.	Лист	Изд.	Подпись	Дата		
Разработал	Кичина Е. Н.				02.2020		
Проверил	Смирнова Т. А.				02.2020		
Масштаб 1:1000						Страницы	
						Лист	
						Листов	
Схема планировочной организации земельных участков						ООО Компания «ЛЕОН»	
Формат А1							

Составлено
Лист 14 из 17
Дата
Лист 14 из 17



Условные обозначения

Категории земель

- земли населенных пунктов
- земли, в отношении которых в ЕГРН отсутствуют сведения о принадлежности к определенной категории земель

Границы

- зоны планируемого размещения линейного объекта
- границы кадастрового квартала
- устанавливаемые красные линии
- линии отступа от красных линий
- границы земельных участков, сведения о которых, содержащиеся в ЕГРН, достаточны для определения их местоположения
- границы земельных участков, предназначенных для размещения объекта капитального строительства федерального значения
- границы земельных участков, сведения о которых, содержащиеся в ЕГРН, не достаточны для определения их местоположения
- контур сооружения, сведения о котором, содержащиеся в ЕГРН, достаточны для определения его местоположения
- контур здания, сведения о котором, содержащиеся в ЕГРН, достаточны для определения его местоположения
- границы зон планируемого размещения линейных объектов, подлежащих переносу (перестройке) из зоны планируемого размещения линейного объекта
- проектные границы публичного сервитута, устанавливаемые в целях прокладки, переноса (перестройки) и эксплуатации инженерных коммуникаций
- границы образуемых земельных участков/частей земельных участков, предназначенных для размещения инженерных коммуникаций, переустраиваемых в связи с размещением объекта капитального строительства федерального значения, в том числе в отношении которых планируется установление сервитута
- проектируемая ось автомобильной дороги
- обозначение пикетов проектируемой автомобильной дороги

Проектные границы публичного сервитута, устанавливаемые в целях эксплуатации инженерных коммуникаций:

- Сети связи

Надписи

- 29.22.090501 номер границы кадастрового квартала
- 29.22.090501.11 кадастровый номер земельного участка
- 29.08.0000002 кадастровый номер сооружения
- 29.16.2010117 обозначение кадастрового номера здания
- №25 обозначение земельного участка, предназначенного для размещения объекта капитального строительства федерального значения / площадь земельного участка
- 29.16.20340321 876 обозначение многоконтурного земельного участка, предназначенного для размещения объекта капитального строительства федерального значения / площадь многоконтурного земельного участка (площадь контура), кв. м
- 29.16.203401570.39.470 8248724.235.791 обозначение многоконтурного земельного участка, предназначенного для размещения объекта капитального строительства федерального значения
- 1 обозначение характерных точек устанавливаемых красных линий
- 2 характерные точки проектных границ публичных сервитутов
- 3 устанавливаемых в целях эксплуатации инженерных коммуникаций

Планируемые

- /// линия связи
- x x x ВЛ демонтируемая
- x - x - x демонтируемая линия связи
- [] линия электропередач 35кВ
- [] канализация из труб
- o муфта
- [] столбик замерный кабельный
- [] барьерное ограждение
- [] шумозащитный экран
- [] ливневая канализация
- [] бордюрный камень 100.30.18
- [] бордюрный камень 100.20.8
- [] осушительные канава
- [] каркасно-засыпной фильтр
- [] газон
- [] линия электропитания КЛ-0,4кВ
- o опоры освещения
- [] очистные сооружения фирмы Флотенк
- [] канава для сброса воды из очистных сооружений
- [] ЛОС
- [] лотки

Ссылки на листы:

- 4.3 характеристики водовода
- [] водопропускные трубы
- [] откосы

Примечание:

- Система координат МСК - 29
- Система высот Балтийская
- Объекты культурного и археологического наследия отсутствуют

Ссылки на листы:

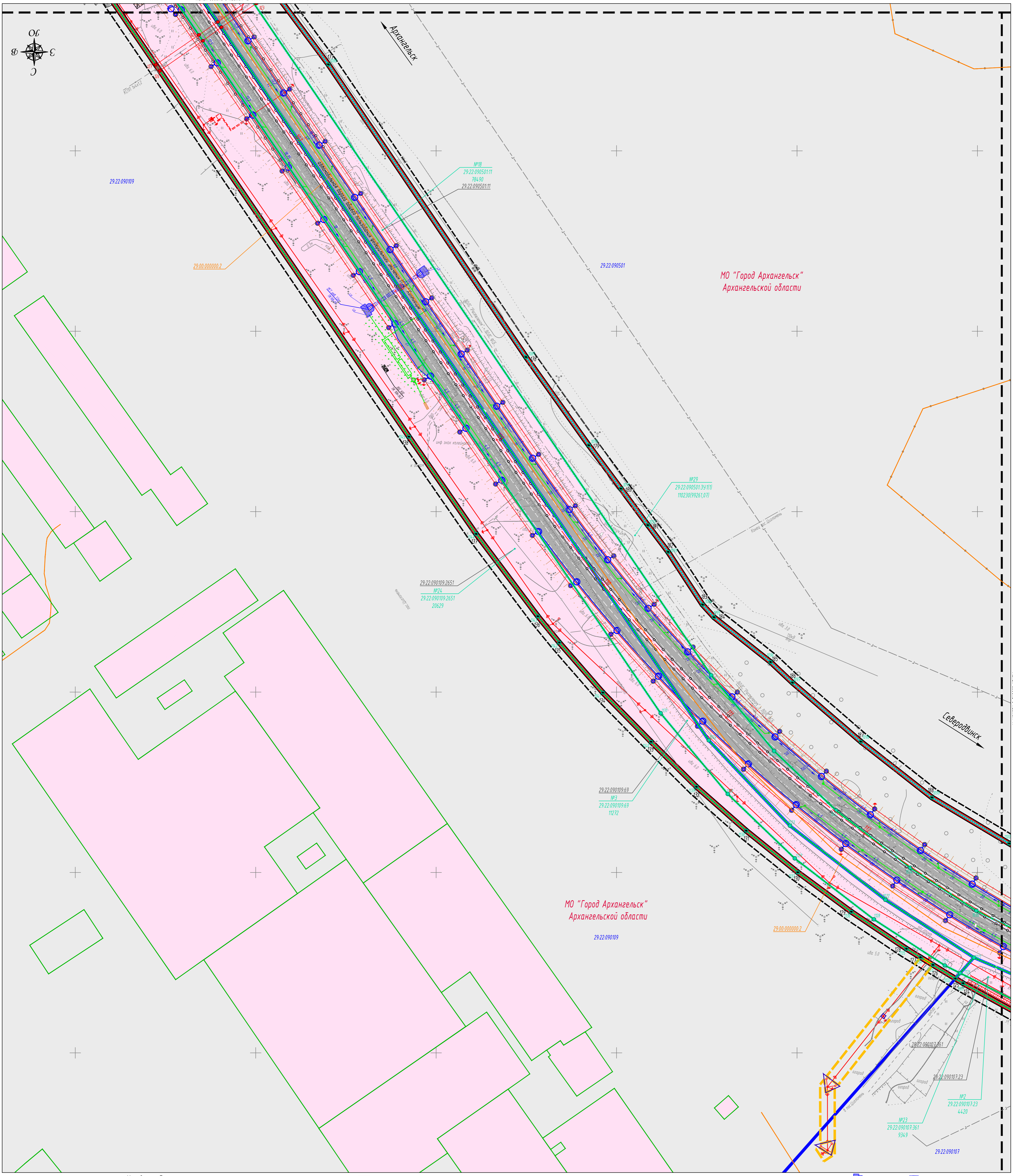
Конец проектируемого участка ПК 12+85.41 соответствует км 12+925 существующей автомобильной дороги

Начало проектируемого участка ПК 0+00 соответствует км 0+732 существующей автомобильной дороги

Лист 1, 2, 3, 4, 5, 6, 7, 8, 9, 10, 11, 12, 13, 14, 15, 16, 17

Составлено: _____
Дата: _____

				ПМТ 04		
				«Строительство и реконструкция автомобильной дороги М-8 «Холмогоры» от Москвы через Ярославль, Володу до Архангельска. Реконструкция автомобильной дороги М-8 «Холмогоры» Москва – Ярославль – Вологда – Архангельск, подъезд к заруду Северодвинск на участке км 0+700 – км 13+000, Архангельская область»		
Изм.	Кол.ч.	Лист	Изд.	Подпись	Дата	
Разработал	Кичина Е. Н.	15	1		02.2020	Стадия
Проверил	Смирнова Т. А.	17	1		02.2020	Лист
				Масштаб 1:1000		
				Схема планировочной организации земельных участков		
				ООО Компания «ЛЕОН»		
				Формат А1		



МО "Город Архангельск"
Архангельской области

МО "Город Архангельск"
Архангельской области

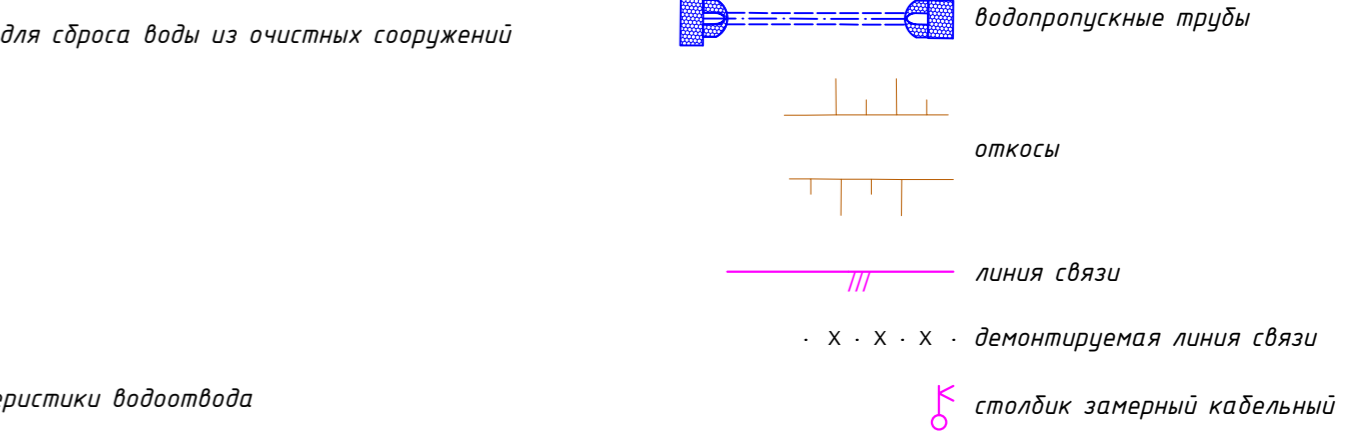
Условные обозначения

Категории земель

- земли населенных пунктов
- земли, в отношении которых в ЕГРН отсутствуют сведения о принадлежности к определенной категории земель
- Границы**
- зоны планируемого размещения линейного объекта
- границы кадастрового квартала
- устанавливаемые красные линии
- линии отступа от красных линий
- границы земельных участков, сведения о которых, содержащиеся в ЕГРН, достаточны для определения их местоположения
- границы земельных участков, предназначенных для размещения объекта капитального строительства федерального значения
- контур сооружения, сведения о котором, содержащиеся в ЕГРН, достаточны для определения его местоположения
- границы зон планируемого размещения линейных объектов, подлежащих переносу (перестройству) из зоны планируемого размещения линейного объекта
- проектные границы публичного сервитута, устанавливаемые в целях прокладки, переноса (перестройства) и эксплуатации инженерных коммуникаций
- границы образуемых земельных участков/частей земельных участков, предназначенных для размещения инженерных коммуникаций, перестраиваемых в связи с размещением объекта капитального строительства федерального значения, в том числе в отношении которых планируется установление сервитута
- проектируемая ось автомобильной дороги
- обозначение пикетов проектируемой автомобильной дороги
- Проектные границы публичного сервитута, устанавливаемые в целях эксплуатации инженерных коммуникаций:**

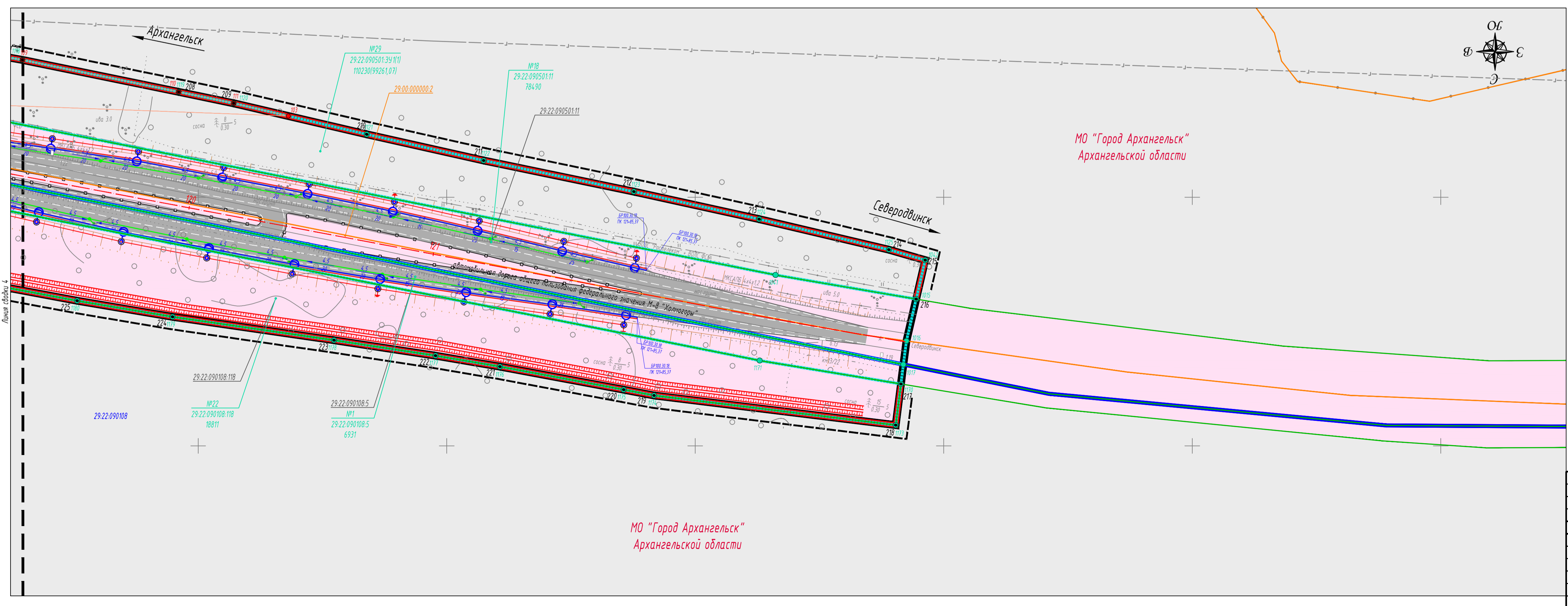
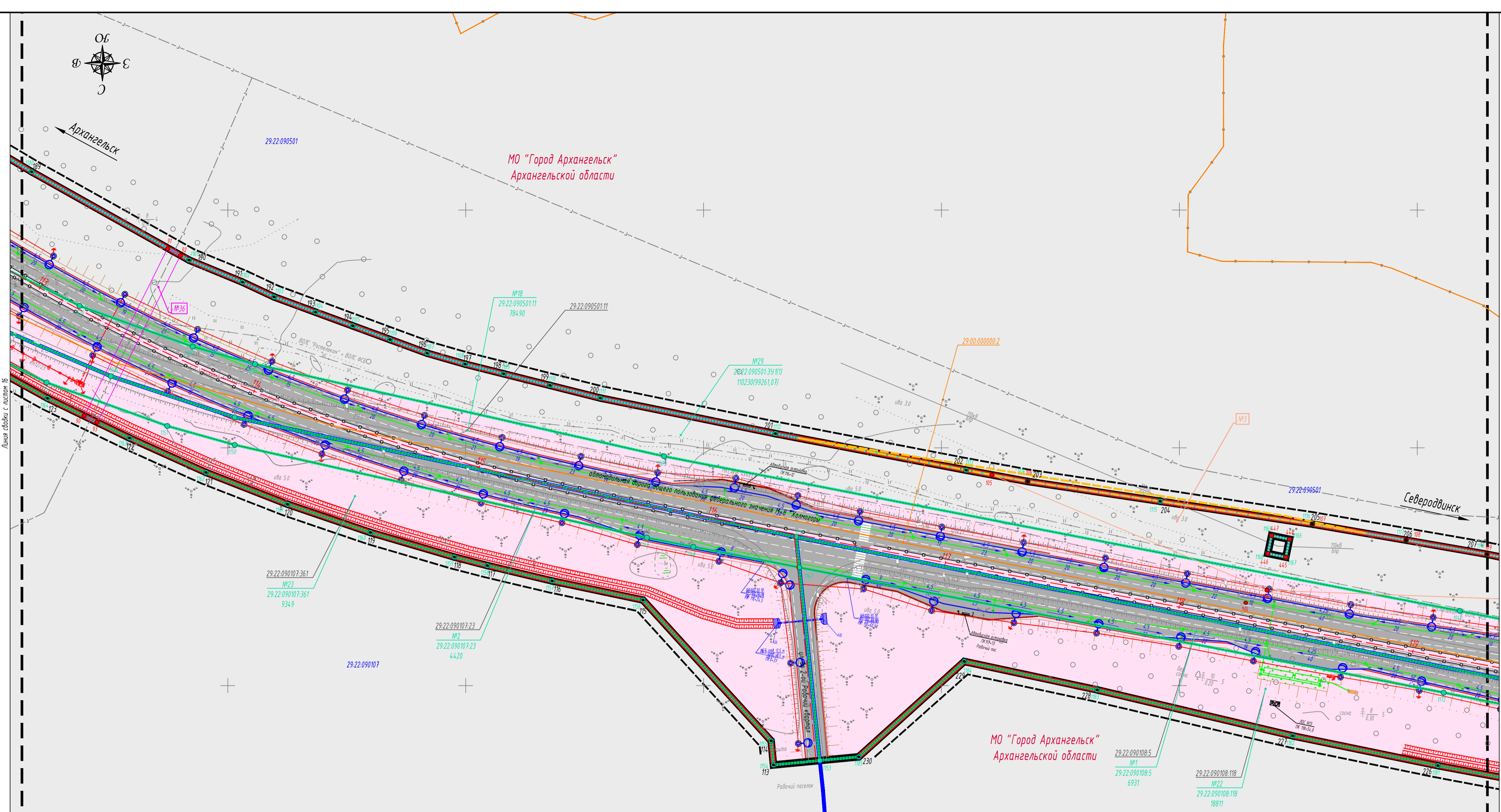
Сети связи

- ЛОС
- КНС
- КТП
- лотки
- характеристики водоотвода
- канавы для сброса воды из очистных сооружений
- водопропускные трубы
- откосы
- линия связи
- деидентрируемая линия связи
- столбы заземный кабельный
- линия электропитания КЛ-0.4кВ
- линия электропитания КЛ-0.4кВ
- опоры освещения
- очистные сооружения фирмы Флотекс
- осушительные канавы
- каркасно-засыпной фильтр
- газон



Изм.	Кол.уч.	Лист	Издок	Подпись	Дата
Разработал	Кукина Е. Н.	02	2020		
Проверил	Смирнова Т. А.	02	2020		

ПМТ 04		
«Строительство и реконструкция автомобильной дороги М-8 «Холмогоры» от Москвы через Ярославль, Вологду до Архангельска. Реконструкция автомобильной дороги М-8 «Холмогоры» Москва – Ярославль – Вологда – Архангельск, подъезд и обход Северодвинска на участке км 0-700 – км 13+000, Архангельская область»		
Масштаб	1:1000	
Стадия	Лист	Листов
П	16	17
ООО Компания «ЛЕОН»		



Условные обозначения

Категории земель

- земли населенных пунктов
- земли, в отношении которых в ЕГРН отсутствует сведения о принадлежности к определенной категории земель

Границы

- зоны планируемого размещения линейного объекта
- границы кадастрового квартала
- устанавливаемые красные линии
- линии отступа от красных линий
- границы земельных участков, сведения о которых, содержащиеся в ЕГРН, достаточны для определения их местоположения
- границы земельных участков, предназначенных для размещения объекта капитального строительства федерального значения
- контур сооружения, сведения о котором, содержащиеся в ЕГРН, достаточны для определения его местоположения
- контур здания, сведения о котором, содержащиеся в ЕГРН, достаточны для определения его местоположения
- проектируемая ось автомобильной дороги
- обозначение пикетов проектируемой автомобильной дороги

Проектные границы публичного сервитута, устанавливаемые в целях эксплуатации инженерных коммуникаций:

- Газопровод
- ЛЭП ВЛ35 Цикломень

Надписи

- номер границы кадастрового квартала
- кадастровый номер земельного участка
- кадастровый номер сооружения
- обозначение земельного участка, предназначенного для размещения объекта капитального строительства федерального значения / площадь земельного участка
- обозначение многоконтурного земельного участка, предназначенного для размещения объекта капитального строительства федерального значения / площадь многоконтурного земельного участка (площадь контура), кв. м
- характерные точки границ земельных участков, предназначенных для размещения объекта капитального строительства федерального значения
- обозначение характерных точек устанавливаемых красных линий
- характерные точки проектных границ публичных сервитутов, устанавливаемых в целях эксплуатации инженерных коммуникаций
- барьерное ограждение
- ливневая канализация
- бордюрный камень 100.30.18
- бордюрный камень 100.20.8
- осушительные канава
- газон
- линия электропитания КЛ-0.4кВ
- линия электропитания КЛ-0.4кВ
- опоры освещения
- очистные сооружения фирмы Флотенк
- канавы для сброса воды из очистных сооружений
- ЛОС
- КНС
- КТП
- характеристики водоотвода
- водопрпускные трубы
- откосы
- линия связи
- ВЛ 0,4 кВ
- кабельная линия 6 кВ
- ВЛ демонтируемая
- демонтируемая линия связи
- муфта
- столбик замерный кабельный

Примечание:

- Система координат МСК - 29
- Система высот Балтийская
- Объекты культурного и археологического наследия отсутствуют

Конец проектируемого участка ПК 121+85.41 соответствует км 12+925 существующей автомобильной дороги

Начало проектируемого участка ПК 0+00 соответствует км 0+732 - существующей автомобильной дороги

Лист 1, Лист 2, Лист 3, Лист 4, Лист 5, Лист 6, Лист 7, Лист 8, Лист 9, Лист 10, Лист 11, Лист 12, Лист 13, Лист 14, Лист 15, Лист 16, Лист 17

				ПМТ 04		
				«Строительство и реконструкция автомобильной дороги М-8 «Холмогоры» от Москвы через Ярославль, Вологду до Архангельска. Реконструкция автомобильной дороги М-8 «Холмогоры» Москва - Ярославль - Вологда - Архангельск, подъезд к заруду Северодвинск на участке км 0+700 - км 13+000, Архангельская область»		
Изм.	Кол.ч.	Лист	Изд.	Подпись	Дата	
Разработал	Кичина Е. Н.	15	1	<i>[Подпись]</i>	02.2020	
Проверил	Смирнова Т. А.	17	1	<i>[Подпись]</i>	02.2020	
				Масштаб 1:1000	Стадия П	Лист 17
				Схема планировочной организации земельных участков	ООО Компания «ЛЕОН»	
				Формат А1		

Перечень координат характерных точек устанавливаемых красных линий		
<i>«Строительство и реконструкция автомобильной дороги М-8 "Холмогоры" от Москвы через Ярославль, Вологду до Архангельска. Реконструкция автомобильной дороги М-8 «Холмогоры» Москва - Ярославль - Вологда - Архангельск, подъезд к городу Северодвинск на участке км 0+700 - км 13+000, Архангельская область»</i>		
Система координат МСК-29		
1	648776.10	2511679.98
2	648736.31	2511680.90
3	648661.12	2511701.95
4	648625.05	2511752.25
5	648614.50	2511766.98
6	648602.80	2511783.39
7	648572.40	2511827.17
8	648562.29	2511842.36
9	648541.35	2511875.18
10	648524.10	2511903.76
11	648515.72	2511918.19
12	648507.51	2511932.72
13	648499.46	2511947.33
14	648491.59	2511962.05
15	648486.43	2511971.90
16	648465.04	2512014.56
17	648449.34	2512047.62
45	649122.98	2511219.88
46	649085.96	2511197.98
47	649012.67	2511212.32
48	648992.32	2511240.17
49	648983.50	2511252.39
50	648970.31	2511270.77
51	648740.96	2511590.61
52	648760.10	2511644.25
53	648761.24	2511644.15
54	648762.72	2511648.26
55	648773.08	2511647.31
56	649737.64	2510926.43
57	649732.79	2510929.72

58	649691.48	2510889.88
59	649688.20	2510886.71
60	649666.52	2510861.67
61	649663.78	2510863.35
62	649659.93	2510857.27
63	649656.56	2510851.99
64	649652.14	2510845.26
65	649649.66	2510841.70
66	649619.41	2510804.04
67	649602.74	2510791.70
68	649577.71	2510784.50
69	649560.45	2510784.57
70	649532.71	2510787.71
71	649466.50	2510804.48
72	649440.42	2510816.67
73	649322.50	2510890.28
74	649304.96	2510904.48
75	649278.37	2510926.75
76	649252.23	2510949.55
77	649226.56	2510972.88
78	649201.37	2510996.72
79	649188.96	2511008.83
80	649164.50	2511033.43
81	649140.55	2511058.52
82	649117.11	2511084.09
83	649097.87	2511105.89
84	649094.12	2511120.90
85	649108.68	2511169.59
86	649141.31	2511188.90
113	650633.37	2509670.63
114	650623.23	2509671.60
115	650564.01	2509725.45
116	650555.98	2509763.66
117	650549.53	2509790.86
118	650545.93	2509804.73
119	650535.60	2509840.04
120	650523.74	2509874.87
121	650510.36	2509909.14
122	650495.86	2509941.32
123	650479.17	2509975.75
124	650461.41	2510007.97
125	650458.80	2510012.27
126	650451.23	2510024.67

127	650447.03	2510031.55
128	650442.26	2510039.38
129	650421.75	2510069.93
130	650399.92	2510099.54
131	650376.82	2510128.17
132	650352.48	2510155.75
133	650327.53	2510180.90
134	650300.30	2510207.60
135	650272.55	2510231.76
136	650257.96	2510243.63
137	650212.35	2510277.82
138	650158.45	2510315.08
139	649868.01	2510512.74
140	649785.52	2510581.59
141	649771.22	2510593.53
142	649751.78	2510614.69
143	649726.96	2510649.69
144	649700.74	2510689.16
145	649696.17	2510709.00
146	649696.98	2510725.89
147	649696.28	2510742.06
148	649702.12	2510761.63
149	649703.07	2510765.86
150	649709.93	2510777.23
151	649714.96	2510784.65
152	649731.21	2510807.52
153	649730.46	2510808.01
154	649734.47	2510812.11
155	649741.54	2510822.26
156	649757.02	2510845.83
157	649777.23	2510899.44
158	649765.56	2510907.40
217	650675.09	2509017.22
218	650691.65	2509019.32
219	650679.71	2509116.57
220	650677.39	2509128.79
221	650668.12	2509178.58
222	650663.72	2509204.50
223	650657.50	2509245.34
224	650648.10	2509310.31
225	650641.63	2509348.70
226	650633.67	2509391.32
227	650621.14	2509452.34

228	650601.81	2509534.52
229	650589.85	2509590.41
230	650629.95	2509634.79
159	649417.21	2510389.77
160	649429.75	2510381.16
161	649472.74	2510435.25
162	649487.50	2510456.01
163	649502.41	2510476.26
164	649513.08	2510491.61
165	649526.51	2510508.55
166	649538.50	2510520.08
167	649557.37	2510531.52
168	649573.99	2510536.75
169	649589.27	2510538.12
170	649612.40	2510535.60
171	649656.71	2510524.54
172	649699.58	2510514.14
173	649721.07	2510502.04
174	649822.02	2510443.34
175	649864.33	2510422.53
176	649871.74	2510419.49
177	649952.12	2510359.72
178	650114.29	2510250.18
179	650163.22	2510215.40
180	650187.24	2510197.62
181	650207.46	2510182.66
182	650222.31	2510171.44
183	650251.54	2510152.34
184	650258.50	2510146.03
185	650283.33	2510114.68
186	650294.76	2510102.54
187	650327.44	2510064.68
188	650358.43	2510025.21
189	650383.92	2509982.45
190	650421.05	2509916.30
191	650430.32	2509893.86
192	650436.55	2509880.52
193	650442.96	2509863.11
194	650448.72	2509847.46
195	650454.48	2509831.81
196	650460.24	2509816.17
197	650464.83	2509800.21
198	650468.88	2509784.05

199	650473.76	2509764.59
200	650479.08	2509743.39
201	650494.03	2509669.81
202	650509.40	2509589.60
203	650514.15	2509563.76
204	650522.50	2509508.05
205	650532.09	2509444.12
206	650538.85	2509404.66
207	650544.78	2509370.70
208	650557.64	2509307.82
209	650562.22	2509285.68
210	650574.70	2509232.18
211	650585.23	2509185.13
212	650597.75	2509124.68
213	650608.82	2509074.26
214	650621.10	2509022.07
215	650625.30	2509007.46
216	650640.95	2509011.09
87	648980.08	2511050.95
88	648983.43	2511055.92
89	649032.19	2511063.79
90	649038.53	2511056.80
91	649039.81	2511055.39
92	649050.39	2511042.74
93	649070.90	2511018.21
94	649092.59	2510994.03
95	649133.85	2510952.93
96	649159.94	2510927.72
97	649173.18	2510915.32
98	649213.64	2510878.93
99	649241.21	2510855.36
100	649268.97	2510832.01
101	649292.25	2510812.23
102	649387.53	2510731.59
103	649414.61	2510701.26
104	649440.38	2510663.46
105	649457.51	2510638.91
106	649468.18	2510610.89
107	649469.07	2510584.42
108	649461.35	2510557.92
109	649438.18	2510519.42
110	649411.13	2510477.05
111	649376.80	2510417.49

112	649388.77	2510409.28
32	648515.47	2511650.88
33	648542.39	2511650.79
677	648553.18	2511647.29
34	648576.45	2511639.70
35	648619.12	2511625.82
36	648641.49	2511594.66
668	648644.16	2511590.92
37	648733.77	2511466.40
38	648820.40	2511345.92
39	648873.52	2511271.24
40	648906.51	2511224.87
41	648930.81	2511190.26
42	648944.43	2511171.03
43	648934.42	2511102.76
44	648926.58	2511097.00
18	648376.33	2512018.37
19	648394.45	2511977.89
20	648410.96	2511937.66
21	648425.11	2511913.80
22	648434.20	2511898.31
23	648450.05	2511873.80
24	648459.11	2511858.72
25	648468.27	2511843.71
26	648476.39	2511830.47
27	648502.56	2511789.10
28	648520.70	2511761.75
29	648538.29	2511734.87
30	648519.11	2511687.78
31	648516.77	2511687.86
596	648219.46	2519272.49
597	648219.09	2519374.25
598	648217.81	2519453.68
599	648214.09	2519461.41
600	648217.31	2519461.25
601	648216.67	2519503.45
602	648213.27	2519508.45
603	648215.92	2519508.73
604	648215.80	2519522.60
605	648212.39	2519707.03

594	648135.70	2519682.77
595	648142.55	2519235.43
634	648128.06	2520247.75
635	648050.14	2520184.55
636	648040.56	2520178.08
637	648015.90	2520161.42
638	648006.86	2520155.96
639	647973.23	2520116.82
640	647963.06	2520059.35
641	647962.02	2520053.51
642	647951.79	2519995.71
643	647950.75	2519989.86
644	647944.78	2519951.63
645	647888.53	2519917.02
646	647885.57	2519913.56
647	647883.28	2519915.52
648	647876.44	2519917.71
649	647874.19	2519905.01
613	648443.06	2519957.15
614	648435.31	2519955.70
615	648406.15	2519975.71
616	648396.25	2520028.92
617	648395.35	2520033.76
618	648385.83	2520084.85
619	648384.91	2520089.83
620	648377.16	2520131.42
621	648376.64	2520134.25
622	648375.37	2520135.42
623	648345.16	2520163.22
624	648342.21	2520165.94
625	648323.44	2520182.68
626	648319.65	2520184.42
627	648288.58	2520198.66
628	648284.34	2520200.60
629	648237.27	2520222.18
630	648233.44	2520223.94
631	648223.44	2520228.53
632	648219.41	2520230.37
633	648186.75	2520245.34
606	648215.00	2519760.41
607	648214.20	2519873.21

608	648237.70	2519888.76
609	648274.85	2519896.40
610	648311.48	2519900.85
611	648341.03	2519908.03
612	648368.49	2519917.63
650	647872.45	2519895.18
651	647869.82	2519880.29
652	647930.10	2519870.30
653	647970.03	2519863.35
654	648015.07	2519857.74
655	648039.23	2519856.81
656	648071.67	2519857.19
657	648071.73	2519860.12
658	648077.72	2519859.99
659	648077.66	2519857.26
660	648082.49	2519857.32
661	648120.08	2519819.16
662	648130.87	2519805.15
663	648132.05	2519729.38
337	648010.90	2513303.44
338	648012.55	2513312.64
339	648013.13	2513315.66
340	648006.88	2513315.14
341	647997.10	2513318.18
342	647993.37	2513327.20
343	647997.75	2513336.50
344	648004.82	2513373.07
345	648007.73	2513383.05
346	648009.19	2513387.61
347	648012.86	2513390.32
348	648008.65	2513397.13
349	648013.73	2513400.84
350	648014.08	2513402.85
351	648021.53	2513424.03
352	648025.25	2513433.29
353	648035.57	2513458.97
354	648058.67	2513512.43
231	648401.60	2512147.10
232	648362.41	2512226.25
233	648319.87	2512309.31
234	648292.51	2512374.03

235	648229.04	2512514.94
236	648207.86	2512551.61
237	648184.13	2512596.64
238	648162.92	2512634.78
239	648133.40	2512684.91
240	648115.64	2512714.16
241	648101.34	2512738.07
242	648081.64	2512779.15
243	648046.69	2512851.41
244	648033.74	2512878.17
245	648037.72	2512881.44
246	648024.95	2512908.27
247	648008.26	2512943.60
248	647992.31	2512980.26
249	647984.60	2513020.18
250	647980.95	2513062.29
251	647976.57	2513105.30
252	647974.64	2513148.50
253	647975.17	2513191.73
254	647977.59	2513228.85
255	647979.80	2513246.06
256	647983.40	2513274.09
257	647984.03	2513278.99
258	647990.41	2513276.15
259	648001.50	2513271.20
260	648004.78	2513269.74
261	648007.04	2513283.44
262	647807.62	2513252.87
665	647808.00	2513250.06
263	647809.57	2513237.74
666	647816.37	2513238.15
264	647845.80	2513241.66
265	647883.72	2513198.19
266	647882.07	2513159.96
267	647880.79	2513128.93
268	647881.83	2513098.46
269	647884.33	2513068.27
270	647887.17	2513040.32
271	647888.94	2513022.91
272	647890.70	2513010.85
273	647891.19	2513007.51
274	647892.47	2513001.81
275	647898.61	2512964.32

276	647899.78	2512958.97
277	647906.76	2512930.35
278	647913.67	2512901.92
279	647914.10	2512898.29
280	647916.62	2512888.58
281	647930.36	2512844.94
282	647931.88	2512840.87
283	647932.84	2512838.29
284	647940.75	2512815.19
285	647946.39	2512801.90
286	647951.00	2512791.22
287	647952.87	2512788.28
288	647968.22	2512754.11
289	647983.57	2512720.06
290	647984.92	2512716.38
291	647995.56	2512694.25
292	647998.36	2512688.09
293	648002.90	2512678.90
294	648005.23	2512674.04
295	648038.79	2512605.39
296	648073.29	2512536.78
297	648093.95	2512498.86
298	648121.12	2512452.50
299	648131.23	2512435.63
300	648137.18	2512439.16
301	648139.74	2512434.86
302	648134.05	2512431.52
303	648151.38	2512402.93
304	648164.43	2512380.82
305	648188.98	2512343.99
306	648206.43	2512317.78
307	648250.56	2512248.35
308	648259.48	2512232.45
309	648318.77	2512119.63
310	647816.80	2513333.65
311	647805.15	2513328.55
312	647822.03	2513290.00
313	647813.15	2513274.50
314	647804.96	2513273.45
315	647806.98	2513257.80
316	648011.64	2513595.14
317	648005.17	2513582.15

318	648010.04	2513580.24
319	648007.17	2513573.09
320	648001.71	2513575.23
321	647994.35	2513560.46
322	647964.25	2513492.98
323	647946.04	2513447.62
324	647938.37	2513426.29
325	647931.25	2513404.76
326	647924.69	2513383.06
327	647918.67	2513361.20
328	647913.22	2513339.20
329	647909.81	2513324.07
330	647864.64	2513303.07
331	647857.13	2513299.58
332	647845.34	2513323.12
333	647841.93	2513324.59
334	647843.39	2513328.05
335	647838.12	2513342.99
336	647828.44	2513338.75
585	648245.82	2518979.51
586	648245.11	2518998.17
587	648240.04	2518999.69
588	648241.93	2519050.15
589	648243.11	2519050.15
590	648242.28	2519071.70
591	648240.95	2519082.27
592	648223.82	2519082.00
593	648222.98	2519133.69
566	648343.62	2518300.51
567	648332.67	2518322.58
568	648310.94	2518311.80
569	648285.29	2518299.86
570	648280.76	2518303.55
571	648273.82	2518309.20
572	648259.19	2518321.11
573	648257.17	2518322.75
574	648235.57	2518340.45
575	648234.36	2518401.37
576	648226.70	2518901.48
577	648237.25	2518913.66
578	648244.64	2518957.47
579	648246.70	2518969.66

484	648368.47	2515506.86
485	648364.86	2515507.02
486	648350.92	2515507.65
487	648297.55	2515559.67
488	648283.42	2515784.25
489	648281.64	2515819.27
490	648279.98	2515854.30
491	648278.45	2515889.33
492	648277.04	2515924.37
493	648275.75	2515959.41
494	648274.59	2515994.46
495	648273.07	2516047.03
496	648271.16	2516134.67
497	648267.21	2516366.51
498	648266.38	2516401.16
499	648264.38	2516401.16
500	648264.38	2516403.16
501	648266.38	2516403.16
502	648266.22	2516423.34
503	648264.72	2516500.77
504	648264.11	2516540.72
505	648263.78	2516596.36
506	648264.81	2516655.97
507	648274.81	2517011.94
508	648274.77	2517073.64
509	648273.66	2517126.51
510	648272.60	2517149.19
511	648272.12	2517159.64
512	648269.57	2517214.56
513	648266.13	2517269.89
514	648264.76	2517292.05
515	648250.02	2517529.11
516	648249.18	2517554.03
517	648249.01	2517559.15
518	648244.61	2517690.18
519	648241.15	2517940.40
520	648241.08	2517945.02
521	648237.50	2518204.46
522	648272.89	2518255.91
523	648274.88	2518258.80
524	648290.30	2518263.29
525	648303.14	2518268.30
526	648326.94	2518279.55

527	648348.67	2518290.33
528	648345.62	2518296.48
369	648263.48	2513582.98
370	648273.50	2513590.42
371	648269.33	2513596.04
372	648274.45	2513631.07
373	648285.72	2513639.44
374	648287.80	2513640.99
375	648313.12	2513659.79
376	648314.38	2513696.51
377	648314.50	2513699.98
378	648314.89	2513711.46
379	648315.75	2513736.62
380	648316.98	2513774.22
381	648317.15	2513777.31
382	648319.13	2513835.01
383	648319.53	2513848.05
384	648319.69	2513851.22
385	648319.23	2513851.63
386	648319.75	2513852.88
387	648320.76	2513878.76
388	648321.52	2513904.64
389	648321.42	2513907.47
390	648308.46	2513918.81
391	648293.35	2513931.98
392	648278.07	2513945.32
393	648263.00	2513958.86
394	648267.72	2513969.50
395	648268.81	2513971.94
396	648277.28	2513991.02
397	648286.55	2514010.76
398	648299.64	2514045.96
399	648321.12	2514103.81
400	648329.84	2514130.40
401	648340.86	2514167.25
402	648346.90	2514189.09
403	648350.98	2514205.28
404	648358.20	2514235.06
405	648360.72	2514245.93
406	648360.54	2514246.08
407	648361.15	2514248.71
408	648362.71	2514256.66
409	648372.37	2514308.70

410	648374.10	2514319.72
411	648374.54	2514322.52
412	648381.75	2514376.52
413	648382.97	2514386.81
414	648384.11	2514399.18
415	648384.36	2514402.13
416	648386.43	2514427.46
417	648388.63	2514466.93
418	648389.63	2514504.78
419	648389.95	2514516.83
420	648390.05	2514532.63
421	648390.06	2514544.21
422	648390.15	2514555.78
423	648390.14	2514558.11
424	648389.73	2514608.46
425	648389.15	2514681.70
426	648387.83	2514705.92
427	648385.38	2514736.64
428	648373.09	2514834.98
429	648335.10	2515104.28
430	648328.05	2515158.60
431	648325.38	2515181.78
432	648322.23	2515209.08
433	648318.52	2515255.50
434	648310.10	2515377.13
435	648306.86	2515423.88
664	648323.84	2515429.82
436	648335.32	2515433.83
437	648350.58	2515465.64
438	648353.39	2515471.50
439	648366.84	2515470.89
355	648158.08	2513730.06
356	648194.57	2513809.99
357	648200.00	2513816.89
358	648207.63	2513834.07
359	648228.68	2513814.08
360	648243.64	2513799.26
361	648244.10	2513795.15
362	648248.04	2513772.79
363	648250.54	2513758.65
364	648250.42	2513755.14
365	648242.42	2513688.19
366	648218.05	2513665.08

367	648213.87	2513670.70
368	648203.01	2513662.63
440	648165.81	2515484.26
441	648174.55	2515483.53
442	648227.09	2515429.37
443	648228.22	2515410.44
444	648238.19	2515244.66
445	648241.75	2515204.23
446	648244.30	2515163.01
447	648248.28	2515094.80
448	648262.10	2514808.01
449	648263.43	2514782.21
450	648264.88	2514756.42
451	648266.45	2514730.63
452	648268.13	2514704.85
453	648269.92	2514679.08
454	648271.83	2514653.32
455	648273.85	2514627.56
456	648275.99	2514601.82
457	648278.25	2514576.08
458	648283.36	2514516.40
459	648286.06	2514472.29
460	648286.92	2514441.96
461	648286.55	2514396.44
462	648284.17	2514350.98
463	648279.81	2514305.67
464	648273.45	2514260.60
465	648261.91	2514201.02
466	648246.90	2514142.22
467	648238.11	2514113.17
468	648228.47	2514084.40
469	648204.48	2514030.92
470	648213.48	2514026.44
471	648209.09	2514017.63
472	648200.01	2514022.31
473	648181.08	2513975.82
474	648171.14	2513952.03
475	648132.33	2513870.33
476	648141.33	2513865.84
477	648136.94	2513857.04
478	648127.86	2513861.72
479	648100.58	2513799.63
480	648107.75	2513796.82

481	648104.94	2513789.65
482	648097.77	2513792.46
483	648089.18	2513780.30
529	648085.63	2518578.66
530	648089.94	2518579.76
531	648104.53	2518583.47
532	648138.03	2518557.83
533	648153.76	2518545.79
534	648157.39	2518284.59
535	648156.96	2518260.55
536	648157.44	2518208.98
537	648162.63	2517819.87
538	648166.49	2517547.66
539	648161.65	2517436.08
540	648158.47	2517250.87
541	648157.85	2517226.82
542	648157.23	2517206.27
543	648156.43	2517158.36
544	648156.30	2517150.38
545	648156.27	2517148.66
546	648156.03	2517134.66
547	648162.32	2517032.67
548	648162.46	2517025.46
549	648161.68	2516944.96
550	648175.17	2516720.36
551	648180.93	2516654.51
552	648184.03	2516594.98
553	648185.62	2516539.36
554	648189.66	2516139.70
555	648189.11	2516067.26
556	648189.59	2516026.54
557	648192.11	2515959.23
558	648194.61	2515896.11
559	648196.49	2515852.52
560	648199.72	2515786.02
561	648203.36	2515720.64
562	648206.76	2515666.21
563	648210.05	2515616.74
564	648212.97	2515572.86
565	648169.09	2515529.59
580	648144.77	2519115.46
581	648151.66	2518682.78

582	648148.62	2518678.81
583	648103.97	2518620.47
584	648076.76	2518613.55

Перечень земельных участков, которые полностью или частично расположены в границах планируемого размещения объекта: «Строительство и реконструкция автомобильной дороги М-8 «Холмогоры» от Москвы через Ярославль, Вологду до Архангельска. Реконструкция автомобильной дороги М-8 «Холмогоры» Москва - Ярославль - Вологда - Архангельск, подъезд к городу Северодвинск на участке км 0+700 - км 13+000, Архангельская область»												
№ п/п	Кадастровый номер земельного участка /Номер кадастрового квартала	Вид права, правообладатель	Категория земель	Вид разрешенного использования по документу	Площадь земельного участка, кв.м	Обозначение образуемого земельного участка	Устанавливаемая категория земель при образовании земельного участка	Планируемый вид разрешенного использования в соответствии Классификатором видов разрешенного использования земельных участков	Площадь образуемого/уточняемого земельного участка (земельного участка, попадающего в границы размещения объекта), кв.м	Общая площадь образуемого многоконтурного участка, кв.м	Этап	Способ образования земельного участка
1	29:22:090108:5	Собственность Российская Федерация, Постоянное (бессрочное) пользование ФКУ "Управление автомобильной магистрали Москва-Архангельск Федерального дорожного агентства"	Земли населенных пунктов	Земельные участки (территории) общего пользования	10907	-	-	-	6931	-	2	Проведение работ не требуется
2	29:22:090107:23	Собственность Российская Федерация, Постоянное (бессрочное) пользование ФКУ "Управление автомобильной магистрали Москва-Архангельск Федерального дорожного агентства"	Земли населенных пунктов	Земельные участки (территории) общего пользования	4420	-	-	-	4420	-	2	Проведение работ не требуется
3	29:22:090109:69	Собственность Российская Федерация, Постоянное (бессрочное) пользование ФКУ "Управление автомобильной магистрали Москва-Архангельск Федерального дорожного агентства"	Земли населенных пунктов	Земельные участки (территории) общего пользования	11272	-	-	-	11272	-	2	Проведение работ не требуется
4	29:22:090110:28	Собственность Российская Федерация, Постоянное (бессрочное) пользование ФКУ "Управление автомобильной магистрали Москва-Архангельск Федерального дорожного агентства"	Земли населенных пунктов	Земельные участки (территории) общего пользования	2659	-	-	-	2659	-	2	Проведение работ не требуется
5	29:22:090110:441	Собственность Наумова Надежда Егоровна	Земли населенных пунктов	Для эксплуатации одноэтажного жилого дома с мансардным этажом	289	-	Земли населенных пунктов	Земельные участки (территории) общего пользования	289	-	2	Проведение работ не требуется
6	29:22:090110:19	Независимая государственная собственность (в соответствии с письмом Министерства имущественных отношений от 07.09.2018 №312-04-06/6907)	Земли населенных пунктов	Индивидуальное жилищное строительство	1400	-	Земли населенных пунктов	Земельные участки (территории) общего пользования	1399 (граница земельного участка не установлена в соответствии с требованиями земельного законодательства, требуется уточнение площади)	-	2	Проведение работ не требуется
7	29:22:090110:11	Долевая собственность Колмакова Нинель Витальевна 1/2, Вережкина Анастасия Павловна 1/2	Земли населенных пунктов	Для эксплуатации индивидуального жилого дома	1123	-	Земли населенных пунктов	Земельные участки (территории) общего пользования	1123	-	2	Проведение работ не требуется
8	29:22:090111:530	Долевая собственность Таратин Виктор Афанасьевич 1/2, Звягин Вадим Анатольевич 1/4, Звягин Игорь Анатольевич 1/4	Земли населенных пунктов	Одноэтажный рубленый деревянный дом	825	-	Земли населенных пунктов	Земельные участки (территории) общего пользования	825	-	2	Проведение работ не требуется
9	29:22:090110:201	Независимая государственная собственность (в соответствии с письмом Министерства имущественных отношений от 07.09.2018 №312-04-06/6907)	Земли населенных пунктов	Для эксплуатации индивидуального жилого дома	1607	-	Земли населенных пунктов	Земельные участки (территории) общего пользования	1607	-	2	При изменении сведений о земельном участке с кадастровым номером 29:22:090110:201, образование земельного участка возможно производить из земель
10	29:22:090111:565	Долевая собственность Зражевская Татьяна Николаевна 1/3, Зражевский Лев Владиславович 1/3, Зражевский Антон Владиславович 1/3	Земли населенных пунктов	Для эксплуатации индивидуального жилого дома	978	-	Земли населенных пунктов	Земельные участки (территории) общего пользования	978	-	2	Проведение работ не требуется
11	29:22:090111:531	Собственность Попов Василий Михайлович	Земли населенных пунктов	Для эксплуатации индивидуального жилого дома	1158	-	Земли населенных пунктов	Земельные участки (территории) общего пользования	1158	-	2	Проведение работ не требуется
12	29:22:090111:52	Собственность Российская Федерация, Постоянное (бессрочное) пользование ФКУ "Управление автомобильной магистрали Москва-Архангельск Федерального дорожного агентства"	Земли населенных пунктов	Земельные участки (территории) общего пользования	9627	-	-	-	9627 (граница земельного участка не установлена в соответствии с требованиями земельного законодательства, требуется уточнение местоположения границ)	-	2	Проведение работ не требуется

№ п/п	Кадастровый номер земельного участка /Номер кадастрового квартала	Вид права, правообладатель	Категория земель	Вид разрешенного использования по документу	Площадь земельного участка, кв.м	Обозначение образуемого земельного участка	Устанавливаемая категория земель при образовании земельного участка	Планируемый вид разрешенного использования в соответствии Классификатором видов разрешенного использования земельных участков	Площадь образуемого/уточняемого земельного участка (земельного участка, попадающего в границы размещения объекта), кв.м	Общая площадь образуемого многоконтурного участка, кв.м	Этап	Способ образования земельного участка
13	29:22:090112:8	Собственность Российская Федерация, Постоянное (бессрочное) пользование ФКУ "Управление автомобильной магистрали Москва-Архангельск Федерального дорожного агентства"	Земли населенных пунктов	Земельные участки (территории) общего пользования	16332	-	-	-	16332 (граница земельного участка не установлена в соответствии с требованиями земельного законодательства, требуется уточнение местоположения границ)	-	2	Проведение работ не требуется
14	29:22:090503:2	Собственность Российская Федерация, Постоянное (бессрочное) пользование ФКУ "Управление автомобильной магистрали Москва-Архангельск Федерального дорожного агентства"	Земли населенных пунктов	Земельные участки (территории) общего пользования	9510	-	-	-	9510 (граница земельного участка не установлена в соответствии с требованиями земельного законодательства, требуется уточнение местоположения границ)	-	2	Проведение работ не требуется
15	29:22:090503:205	Собственность Архангельская область, Постоянное (бессрочное) пользование Областное государственное учреждение "Дорожное агентство Архангельской области "Архангельскавтодор"	Земли населенных пунктов	Для эксплуатации автомобильной дороги; Подъезд к дер. Боры от автомобильной дороги; Подъезд к Северодвинску	722	-	Земли населенных пунктов	Земельные участки (территории) общего пользования	722	-	2	Проведение работ не требуется
16	29:22:090501:12	Собственность Архангельская область, Постоянное (бессрочное) пользование Областное государственное учреждение "Дорожное агентство Архангельской области "Архангельскавтодор"	Земли населенных пунктов	Для эксплуатации автомобильной дороги; Подъезд к дер. Боры от автомобильной дороги; Подъезд к Северодвинску	13036	29:22:090501:12:3У1	Земли населенных пунктов	Земельные участки (территории) общего пользования	1931	-	2	Раздел с сохранением исходного в измененных границах
17	29:22:090501:803	Неограниченная государственная собственность (в соответствии с письмом Министерства имущественных отношений от 07.09.2018 №312-04-06/6907)	Земли населенных пунктов	Для размещения объектов автомобильного транспорта и объектов дорожного хозяйства	6155	29:22:090501:803:3У1	Земли населенных пунктов	Земельные участки (территории) общего пользования	510	-	2	Раздел с сохранением исходного в измененных границах
18	29:22:090501:11	Собственность Российская Федерация, Постоянное (бессрочное) пользование ФКУ "Управление автомобильной магистрали Москва-Архангельск Федерального дорожного агентства"	Земли населенных пунктов	Земельные участки (территории) общего пользования	93794	-	-	-	78490	-	2	Проведение работ не требуется
19	29:22:090501:914	Неограниченная государственная собственность (в соответствии с письмом Министерства имущественных отношений от 07.09.2018 №312-04-06/6907)	Земли населенных пунктов	Под огороды	9662	-	Земли населенных пунктов	Земельные участки (территории) общего пользования	9662	-	2	Проведение работ не требуется
20	29:22:090501:800	Собственность МО "Город Архангельск" Архангельской области	Земли населенных пунктов	Для размещения линейного объекта в целях обеспечения транспортной инфраструктуры земельных участков, предоставляемых многодетным семьям	104012	29:22:090501:800:3У1	Земли населенных пунктов	Земельные участки (территории) общего пользования	24	-	2	Раздел с сохранением исходного в измененных границах
21	29:22:090501:9	Собственность Ерания Мартирос Аршаки	Земли населенных пунктов	Для эксплуатации автозаправочной станции	1752	29:22:090501:9:3У1	Земли населенных пунктов	Земельные участки (территории) общего пользования	1005	-	2	Раздел
22	29:22:090108:118	Неограниченная государственная собственность	Земли населенных пунктов	Земельные участки (территории) общего пользования	18811	-	Земли населенных пунктов	Земельные участки (территории) общего пользования	18811	-	2	Проведение работ не требуется
23	29:22:090107:361	Неограниченная государственная собственность	Земли населенных пунктов	Земельные участки (территории) общего пользования	9349	-	Земли населенных пунктов	Земельные участки (территории) общего пользования	9349	-	2	Проведение работ не требуется
24	29:22:090109:2651	Неограниченная государственная собственность	Земли населенных пунктов	Земельные участки (территории) общего пользования	20629	-	Земли населенных пунктов	Земельные участки (территории) общего пользования	20629	-	2	Проведение работ не требуется
25	29:22:0000000	Неограниченная государственная собственность	-	-	-	29:22:0000000:3У1	Земли населенных пунктов	Земельные участки (территории) общего пользования	51951	-	2	Образование из земель
26	29:22:090110:440	Неограниченная государственная собственность	Земли населенных пунктов	Земельные участки (территории) общего пользования	140	-	Земли населенных пунктов	Земельные участки (территории) общего пользования	140	-	2	Проведение работ не требуется
27	29:22:000000:12615	Неограниченная государственная собственность	Земли населенных пунктов	Земельные участки (территории) общего пользования	23097	-	Земли населенных пунктов	Земельные участки (территории) общего пользования	23097	-	2	Проведение работ не требуется
28	29:22:090503	Неограниченная государственная собственность	-	-	-	29:22:090503:3У1(1) 29:22:090503:3У1(2)	Земли населенных пунктов	Земельные участки (территории) общего пользования	8352,72 5876,03	14229	2	Образование из земель
29	29:22:090501	Неограниченная государственная собственность	-	-	-	29:22:090501:3У1(1) 29:22:090501:3У1(2)	Земли населенных пунктов	Земельные участки (территории) общего пользования	99261,07 10968,79	110230	2	Образование из земель

№ п/п	Кадастровый номер земельного участка (Номер кадастрового квартала)	Вид права, правообладатель	Категория земель	Вид разрешенного использования по документу	Площадь земельного участка, кв.м	Обозначение образуемого земельного участка	Устанавливаемая категория земель при образовании земельного участка	Планируемый вид разрешенного использования в соответствии Классификатором видов разрешенного использования земельных участков	Площадь образуемого/уточняемого земельного участка (земельного участка, попадающего в границы размещения объекта), кв.м	Общая площадь образуемого земельного участка, кв.м	Этап	Способ образования земельного участка
30	ЕЗП 29:16:000000:16 (вх.29:16:200501:2)	Собственность Российская Федерация, Постоянное (бессрочное) пользование ФКУ "Управление автомобильной магистрали Москва-Архангельск Федерального дорожного агентства"	Земли промышленности, энергетики, транспорта, связи, радиовещания, телевидения, информатики, земли для обеспечения космической деятельности, земли обороны, безопасности и земли иного специального назначения	Автомобильный транспорт	755899	-	-	-	31950	-	2	Проведение работ не требуется
31	ЕЗП 29:16:000000:16 (вх.29:16:200301:71)								14930	-	1, 2	
32	ЕЗП 29:16:000000:16 (вх.29:16:200401:71)								11598	-	1, 2	
33	ЕЗП 29:16:000000:16 (вх.29:16:201002:7)								41179	-	1, 2	
34	ЕЗП 29:16:000000:16 (вх.29:16:201001:1)								14456	-	1, 2	
35	ЕЗП 29:16:000000:16 (вх.29:16:201101:1)								1050	-	2	
36	ЕЗП 29:16:000000:16 (вх.29:16:201003:1)								49815	-	2	
37	ЕЗП 29:16:000000:16 (вх.29:16:201004:2)								35787	-	2	
38	ЕЗП 29:16:000000:16 (вх.29:16:201801:2)								27400	-	2	
39	ЕЗП 29:16:000000:16 (вх.29:16:203401:36)								18093	-	2	
40	ЕЗП 29:16:000000:16 (вх.29:16:203001:2)								19541	-	2	
41	ЕЗП 29:16:000000:16 (вх.29:16:201901:44)	3327	-	2								
42	29:16:200301:67	Неразграниченная государственная собственность	Земли населенных пунктов	Для огородничества	250	-	Земли населенных пунктов	Земельные участки (территории) общего пользования	257 (граница земельного участка не установлена в соответствии с требованиями земельного законодательства, требуется уточнение площади)	-	2	Проведение работ не требуется
43	29:16:200301:441	Собственность Багрецов Николай Григорьевич	Земли населенных пунктов	Для ведения личного подсобного хозяйства	149	-	Земли населенных пунктов	Земельные участки (территории) общего пользования	149	-	2	Проведение работ не требуется
44	29:16:200301:445	Собственность МО "Заостровское" Приморского муниципального района Архангельской области	Земли населенных пунктов	Для эксплуатации автодорожного подъезда в деревне Малая Тойнокурья	291	-	-	Земельные участки (территории) общего пользования	291	-	2	Проведение работ не требуется
45	29:16:000000:7863	Собственность МО "Заостровское" Приморского муниципального района Архангельской области	Земли населенных пунктов	Для эксплуатации автомобильной дороги в деревне Малая Тойнокурья	84	-	-	Земельные участки (территории) общего пользования	84	-	2	Проведение работ не требуется
46	29:16:200301:446	Собственность Новенькова Ольга Евгеньевна	Земли населенных пунктов	Для ведения личного подсобного хозяйства	1538	29:16:200301:1:3У1	Земли населенных пунктов	Земельные участки (территории) общего пользования	1538	-	2	Раздел
47	29:16:200301:443	Собственность Дианова Людмила Анатольевна	Земли населенных пунктов	Для ведения личного подсобного хозяйства	47	-	Земли населенных пунктов	Земельные участки (территории) общего пользования	47	-	2	Проведение работ не требуется
48	29:16:200301:4	Собственность Российская Федерация	Земли населенных пунктов	Для ведения личного подсобного хозяйства	654	-	Земли населенных пунктов	Земельные участки (территории) общего пользования	654	-	2	Проведение работ не требуется
49	ЕЗП 29:16:200301:15 (вх.29:16:200301:13)	Долевая собственность Плетнева Фаина Антоновна 1/2, Ефремов Анатолий Антонович 1/2	Земли населенных пунктов	Для ведения личного подсобного хозяйства	2159	ЕЗП 29:16:200301:15:3У1 (вх.29:16:200301:13)	Земли населенных пунктов	Земельные участки (территории) общего пользования	304	-	2	Раздел
50	29:16:200301:116	Долевая собственность Кунавин Алексей Анатольевич	Земли населенных пунктов	Для ведения личного подсобного хозяйства	1419	29:16:200301:116:3У1	Земли населенных пунктов	Земельные участки (территории) общего пользования	84	-	2	Раздел
51	29:16:200501:1148	Собственность Сараев Игорь Олегович	Земли сельскохозяйственного назначения	Для сельскохозяйственного производства	652	-	Земли промышленности, энергетики, транспорта, связи, радиовещания, телевидения, информатики, земли для обеспечения космической деятельности, земли обороны, безопасности и земли иного специального назначения	Автомобильный транспорт	652	-	2	Проведение работ не требуется
52	29:16:000000:5078	Собственность МО "Заостровское" Приморского муниципального района Архангельской области	Земли населенных пунктов	Для эксплуатации автодорожного подъезда к дер. Большое Тойнокурье	866	29:16:000000:5078:3У1	Земли населенных пунктов	Земельные участки (территории) общего пользования	524	-	2	Раздел с сохранением исходного в измененных границах

№ п/п	Кадастровый номер земельного участка /Номер кадастрового квартала	Вид права, правообладатель	Категория земель	Вид разрешенного использования по документу	Площадь земельного участка, кв.м	Обозначение образуемого земельного участка	Устанавливаемая категория земель при образовании земельного участка	Планируемый вид разрешенного использования в соответствии с Классификатором видов разрешенного использования земельных участков	Площадь образуемого/уточняемого земельного участка (земельного участка, попадающего в границы размещения объекта), кв.м	Общая площадь образуемого многоконтурного участка, кв.м	Этап	Способ образования земельного участка
53	29:16:200501:1155	Собственность ООО "Комсервис"	Земли сельскохозяйственного назначения	Для сельскохозяйственного производства	19964	29:16:200501:280:3У1(1)	Земли промышленности, энергетики, транспорта, связи, радиовещания, телевидения, информатики, земли для обеспечения космической деятельности, земли обороны, безопасности и земли иного специального назначения	Автомобильный транспорт	496,27	1978	2	Раздел
						29:16:200501:280:3У1(2)			1481,25			
54	29:16:200501:1152	Собственность ООО "Комсервис"	Земли сельскохозяйственного назначения	Для сельскохозяйственного производства	4631	-	Земли промышленности, энергетики, транспорта, связи, радиовещания, телевидения, информатики, земли для обеспечения космической деятельности, земли обороны, безопасности и земли иного специального назначения	Автомобильный транспорт	4631	-	2	Проведение работ не требуется
55	29:16:200501:324	Собственность ООО "Комсервис"	Земли сельскохозяйственного назначения	Для сельскохозяйственного производства	30022	29:16:200501:324:3У1(1)	Земли промышленности, энергетики, транспорта, связи, радиовещания, телевидения, информатики, земли для обеспечения космической деятельности, земли обороны, безопасности и земли иного специального назначения	Автомобильный транспорт	5627,70	5727	2	Раздел
						29:16:200501:324:3У1(2)			99,07			
56	29:16:200501:1159	Долевая собственность Дрочнева Александра Игнатьевна 1/2, Толоконцев Евгений Алексеевич 1/2	Земли сельскохозяйственного назначения	Для сельскохозяйственного производства	19312	29:16:200501:320:3У1	Земли промышленности, энергетики, транспорта, связи, радиовещания, телевидения, информатики, земли для обеспечения космической деятельности, земли обороны, безопасности и земли иного специального назначения	Автомобильный транспорт	11171	-	2	Раздел
57	29:00:000000:106647	Собственность МО "Город Архангельск" Архангельской области	Земли населенных пунктов	Для размещения линейного объекта (автомобильной дороги от автомобильной дороги М-8 "Холмогоры" Москва-Ярославль-Вологда-Архангельск, подъезд к городу Северодвинску на участке км 0+700 - км 13+000 до ул. Комбинатовской)	1163	-	Земли населенных пунктов	Земельные участки (территории) общего пользования	1163	-	1	Проведение работ не требуется
58	29:16:201001:597	Собственность Репешова Наталья Александровна	Земли сельскохозяйственного назначения	Для сельскохозяйственного производства	8726	-	Земли населенных пунктов	Земельные участки (территории) общего пользования	8726	-	2	Проведение работ не требуется
59	29:16:203401	Неразграниченная государственная собственность	-	-	-	29:16:203401:3У2	Земли промышленности, энергетики, транспорта, связи, радиовещания, телевидения, информатики, земли для обеспечения космической деятельности, земли обороны, безопасности и земли иного специального назначения	Автомобильный транспорт	562	-	2	Образование из земель
60	29:16:201801:517	Неразграниченная государственная собственность	Земли сельскохозяйственного назначения	Автомобильный транспорт	60	-	Земли промышленности, энергетики, транспорта, связи, радиовещания, телевидения, информатики, земли для обеспечения космической деятельности, земли обороны, безопасности и земли иного специального назначения	Автомобильный транспорт	60	-	2	Проведение работ не требуется
61	29:16:201002:5	Собственность Российская Федерация, Постоянное (бессрочное) пользование Федеральное государственное унитарное предприятие "Архангельское" Российской академии сельскохозяйственных наук	Земли сельскохозяйственного назначения	Для объектов общественно-делового значения	3979186	29:16:201002:5:3У1	Земли промышленности, энергетики, транспорта, связи, радиовещания, телевидения, информатики, земли для обеспечения космической деятельности, земли обороны, безопасности и земли иного специального назначения	Автомобильный транспорт	47274	-	2	Раздел с сохранением исходного в измененных границах
62	29:16:201002:6	Собственность Ефремов Алексей Анатольевич	Земли промышленности, энергетики, транспорта, связи, радиовещания, телевидения, информатики, земли для обеспечения космической деятельности, земли обороны, безопасности и земли иного специального назначения	Для эксплуатации автозаправочной станции	1296	-	Земли промышленности, энергетики, транспорта, связи, радиовещания, телевидения, информатики, земли для обеспечения космической деятельности, земли обороны, безопасности и земли иного специального назначения	Автомобильный транспорт	1296	-	2	Проведение работ не требуется
63	29:16:201101:11	Собственность Архангельская область, Постоянное (бессрочное) пользование ГКУ Архангельской области "Дорожное агентство" Архангельскавтодор"	Земли населенных пунктов	Для эксплуатации и содержания автомобильных дорог	1272	-	Земли населенных пунктов	Земельные участки (территории) общего пользования	1272	-	2	Проведение работ не требуется
64	ЕЗП 29:16:201003:8 (вх.29:16:201003:7) (вх.29:16:201003:6)	Собственность ОАО "Архангельское племпредприятие"	Земли сельскохозяйственного назначения	Для сельскохозяйственного производства	905230	ЕЗП 29:16:201003:8:3У1(1) (вх.29:16:201003:6)	Земли промышленности, энергетики, транспорта, связи, радиовещания, телевидения, информатики, земли для обеспечения космической деятельности, земли обороны, безопасности и земли иного специального назначения	Автомобильный транспорт	46932,38	100489	2	Раздел
						ЕЗП 29:16:201003:8:3У1(2) (вх.29:16:201003:7)			53556,68			

№ п/п	Кадастровый номер земельного участка /Номер кадастрового квартала	Вид права, правообладатель	Категория земель	Вид разрешенного использования по документу	Площадь земельного участка, кв.м	Обозначение образуемого земельного участка	Устанавливаемая категория земель при образовании земельного участка	Планируемый вид разрешенного использования в соответствии Классификатором видов разрешенного использования земельных участков	Площадь образуемого/уточняемого земельного участка (земельного участка, попадающего в границы размещения объекта), кв.м	Общая площадь образуемого земельного участка, кв.м	Этап	Способ образования земельного участка
65	29:16:201004:841	Собственность ООО "Руссобел"	Земли промышленности, энергетики, транспорта, связи, радиовещания, телевидения, информатики, земли для обеспечения космической деятельности, земли обороны, безопасности и земли иного специального назначения	Обслуживание транспорта (размещение постоянных или временных гаражей с несколькими стояночными местами, стоянок, размещение магазинов сопутствующей торговли, зданий для организации общественного питания в качестве придорожного сервиса; размещение автомобильных моек и прачечных для автомобильных принадлежностей, масерских, предназначенных для ремонта и обслуживания автомобилей); склады (размещение сооружений, имеющих назначение по временному хранению, распределению и перевалке грузов (за исключением хранения стратегических запасов), не являющихся частями производственных комплексов, на которых был создан груз: промышленные базы, склады, погрузочные терминалы и доки, элеваторы и провольственные склады, за исключением железнодорожных перевалочных складов)	931	-	Земли промышленности, энергетики, транспорта, связи, радиовещания, телевидения, информатики, земли для обеспечения космической деятельности, земли обороны, безопасности и земли иного специального назначения	Автомобильный транспорт	931	-	2	Проведение работ не требуется
66	29:16:201004:849	Собственность Гафарова Татьяна Михайловна	Земли сельскохозяйственного назначения	Для сельскохозяйственного производства	404	-	Земли промышленности, энергетики, транспорта, связи, радиовещания, телевидения, информатики, земли для обеспечения космической деятельности, земли обороны, безопасности и земли иного специального назначения	Автомобильный транспорт	404	-	2	Проведение работ не требуется
67	29:16:201004:847	Собственность ООО "Руссобел"	Земли промышленности, энергетики, транспорта, связи, радиовещания, телевидения, информатики, земли для обеспечения космической деятельности, земли обороны, безопасности и земли иного специального назначения	Обслуживание транспорта (размещение постоянных или временных гаражей с несколькими стояночными местами, стоянок, размещение магазинов сопутствующей торговли, зданий для организации общественного питания в качестве придорожного сервиса; размещение автомобильных моек и прачечных для автомобильных принадлежностей, масерских, предназначенных для ремонта и обслуживания автомобилей); склады (размещение сооружений, имеющих назначение по временному хранению, распределению и перевалке грузов (за исключением хранения стратегических запасов), не являющихся частями производственных комплексов, на которых был создан груз: промышленные базы, склады, погрузочные терминалы и доки, элеваторы и провольственные склады, за исключением железнодорожных перевалочных складов)	451	-	Земли промышленности, энергетики, транспорта, связи, радиовещания, телевидения, информатики, земли для обеспечения космической деятельности, земли обороны, безопасности и земли иного специального назначения	Автомобильный транспорт	451	-	2	Проведение работ не требуется
68	29:16:201004:843	Собственность ООО "Пригород"	Земли сельскохозяйственного назначения	Для сельскохозяйственного производства	10176	-	Земли промышленности, энергетики, транспорта, связи, радиовещания, телевидения, информатики, земли для обеспечения космической деятельности, земли обороны, безопасности и земли иного специального назначения	Автомобильный транспорт	10176	-	2	Проведение работ не требуется
69	29:16:201004:642	Собственность ООО "Поморье"	Земли сельскохозяйственного назначения	Для сельскохозяйственного производства	486592	29:16:201004:642:3У1(1) 29:16:201004:642:3У1(2) 29:16:201004:642:3У1(3)	Земли промышленности, энергетики, транспорта, связи, радиовещания, телевидения, информатики, земли для обеспечения космической деятельности, земли обороны, безопасности и земли иного специального назначения	Автомобильный транспорт	4896,38 25,84 173,23	5095	2	Раздел
70	29:16:201004:839	Собственность ООО "Пригород"	Земли сельскохозяйственного назначения	Для сельскохозяйственного производства	15508	-	Земли промышленности, энергетики, транспорта, связи, радиовещания, телевидения, информатики, земли для обеспечения космической деятельности, земли обороны, безопасности и земли иного специального назначения	Автомобильный транспорт	15508	-	2	Проведение работ не требуется
71	29:16:201201:42	Собственность МО "Заостровское" Приморского муниципального района Архангельской области	Земли населенных пунктов	Для эксплуатации автодорожного подъезда к дер. Малая Хечемь	549	29:16:201201:42:3У1	Земли населенных пунктов	Земельные участки (территории) общего пользования	489	-	2	Раздел с сохранением исходного в измененных границах
72	29:16:201004:845	Собственность ООО "Руссобел"	Земли промышленности, энергетики, транспорта, связи, радиовещания, телевидения, информатики, земли для обеспечения космической деятельности, земли обороны, безопасности и земли иного специального назначения	Обслуживание транспорта (размещение постоянных или временных гаражей с несколькими стояночными местами, стоянок, размещение магазинов сопутствующей торговли, зданий для организации общественного питания в качестве придорожного сервиса; размещение автомобильных моек и прачечных для автомобильных принадлежностей, масерских, предназначенных для ремонта и обслуживания автомобилей); склады (размещение сооружений, имеющих назначение по временному хранению, распределению и перевалке грузов (за исключением хранения стратегических запасов), не являющихся частями производственных комплексов, на которых был создан груз: промышленные базы, склады, погрузочные терминалы и доки, элеваторы и провольственные склады, за исключением железнодорожных перевалочных складов)	631	-	Земли промышленности, энергетики, транспорта, связи, радиовещания, телевидения, информатики, земли для обеспечения космической деятельности, земли обороны, безопасности и земли иного специального назначения	Автомобильный транспорт	631	-	2	Проведение работ не требуется

№ п/п	Кадастровый номер земельного участка /Номер кадастрового квартала	Вид права, правообладатель	Категория земель	Вид разрешенного использования по документу	Площадь земельного участка, кв.м	Обозначение образуемого земельного участка	Устанавливаемая категория земель при образовании земельного участка	Планируемый вид разрешенного использования в соответствии Классификатором видов разрешенного использования земельных участков	Площадь образуемого/уточняемого земельного участка (земельного участка, попадающего в границы размещения объекта), кв.м	Общая площадь образуемого многоконтурного участка, кв.м	Этап	Способ образования земельного участка
73	29:16:201801:522	Собственность Тархов Иван Сергеевич	Земли сельскохозяйственного назначения	Для сельскохозяйственного производства	2194	-	Земли промышленности, энергетики, транспорта, связи, радиовещания, телевидения, информатики, земли для обеспечения космической деятельности, земли обороны, безопасности и земли иного специального назначения	Автомобильный транспорт	2194	-	2	Проведение работ не требуется
74	29:16:201801:518	Собственность АО "Тандер"	Земли промышленности, энергетики, транспорта, связи, радиовещания, телевидения, информатики, земли для обеспечения космической деятельности, земли обороны, безопасности и земли иного специального назначения	4.9 Обслуживание автотранспорта: Размещение постоянных или временных гаражей с несколькими стояночными местами, стоянок (парковок), гаражей, в том числе многоярусных, не указанных в коде 2.7.1; 4.9.1 Объекты придорожного сервиса: Размещение автозаправочных станций (бензиновых, газовых); размещение магазинов сопутствующей торговли, зданий для организации общественного питания в качестве придорожного сервиса; предоставление гостиничных услуг в качестве придорожного сервиса; размещение автомобильных мостов и прачечных для автомобильных принадлежностей, маскерских, предназначенных для ремонта и обслуживания автомобилей и прочих объектов придорожного сервиса; 6.9 Склады: Размещение сооружений, имеющих назначение по временному хранению, распределению и перевалке грузов (за исключением хранения стратегических запасов), не являющихся частями производственных комплексов, на которых был создан груз: промышленные базы, склады, погрузочные терминалы и доки, нефтехранилища и нефтеналивные станции, газовые хранилища и обслуживающие их газоконденсатные и газоперекачивающие станции, элеваторы и провольственные склады, за исключением железнодорожных перевалочных складов	34	-	Земли промышленности, энергетики, транспорта, связи, радиовещания, телевидения, информатики, земли для обеспечения космической деятельности, земли обороны, безопасности и земли иного специального назначения	Автомобильный транспорт	34	-	2	Проведение работ не требуется
75	29:16:201801:118	Собственность Архангельская область, Постоянное (бессрочное) пользование ГКУ Архангельской области "Дорожное агентство"Архангельскавтодор"	Земли промышленности, энергетики, транспорта, связи, радиовещания, телевидения, информатики, земли для обеспечения космической деятельности, земли обороны, безопасности и земли иного специального назначения	Для эксплуатации автомобильной дороги	59877	29:16:201801:118:3У1	Земли промышленности, энергетики, транспорта, связи, радиовещания, телевидения, информатики, земли для обеспечения космической деятельности, земли обороны, безопасности и земли иного специального назначения	Автомобильный транспорт	1990	-	2	Раздел с сохранением исходного в измененных границах
76	29:16:201801:520	Собственность ООО "Поморье"	Земли сельскохозяйственного назначения	Для сельскохозяйственного производства	1174	-	Земли промышленности, энергетики, транспорта, связи, радиовещания, телевидения, информатики, земли для обеспечения космической деятельности, земли обороны, безопасности и земли иного специального назначения	Автомобильный транспорт	1174	-	2	Проведение работ не требуется
77	29:16:201901	Незграниченная государственная собственность	-	-	-	29:16:201901:3У1	Земли промышленности, энергетики, транспорта, связи, радиовещания, телевидения, информатики, земли для обеспечения космической деятельности, земли обороны, безопасности и земли иного специального назначения	Автомобильный транспорт	497	-	2	Образование из земель
78	29:16:201801:524	Собственность ООО "Заостровье-18"	Земли сельскохозяйственного назначения	Для сельскохозяйственного производства	4191	-	Земли промышленности, энергетики, транспорта, связи, радиовещания, телевидения, информатики, земли для обеспечения космической деятельности, земли обороны, безопасности и земли иного специального назначения	Автомобильный транспорт	4191	-	2	Раздел
79	29:16:203001:3	Собственность Панфилова Антонина Ивановна	Земли сельскохозяйственного назначения	Для сельскохозяйственного производства	57604	29:16:203001:3:3У1	Земли промышленности, энергетики, транспорта, связи, радиовещания, телевидения, информатики, земли для обеспечения космической деятельности, земли обороны, безопасности и земли иного специального назначения	Автомобильный транспорт	4417	-	2	Раздел
80	29:16:203401:320	Незграниченная государственная собственность (в соответствии с письмом Администрации МО "Приморский муниципальный район" от 04.06.2018 №01-8/476)	Земли сельскохозяйственного назначения	Для размещения нежилого строения	1594	-	Земли промышленности, энергетики, транспорта, связи, радиовещания, телевидения, информатики, земли для обеспечения космической деятельности, земли обороны, безопасности и земли иного специального назначения	Автомобильный транспорт	1594	-	2	Проведение работ не требуется
81	29:16:203401:321	Незграниченная государственная собственность (в соответствии с письмом Администрации МО "Приморский муниципальный район" от 04.06.2018 №01-8/476)	Земли сельскохозяйственного назначения	Для размещения нежилого строения	876	-	Земли промышленности, энергетики, транспорта, связи, радиовещания, телевидения, информатики, земли для обеспечения космической деятельности, земли обороны, безопасности и земли иного специального назначения	Автомобильный транспорт	876	-	2	Проведение работ не требуется
82	29:16:203401:839	Аренда ПАО "Межрегиональная распределительная сетевая компания Северо-Запада"	Земли промышленности, энергетики, транспорта, связи, радиовещания, телевидения, информатики, земли для обеспечения космической деятельности, земли обороны, безопасности и земли иного специального назначения	Для размещения и эксплуатации опор ВЛ-35; Заостровье	263	-	Земли промышленности, энергетики, транспорта, связи, радиовещания, телевидения, информатики, земли для обеспечения космической деятельности, земли обороны, безопасности и земли иного специального назначения	Автомобильный транспорт	263	-	2	Проведение работ не требуется

№ п/п	Кадастровый номер земельного участка /Номер кадастрового квартала	Вид права, правообладатель	Категория земель	Вид разрешенного использования по документу	Площадь земельного участка, кв.м	Обозначение образуемого земельного участка	Устанавливаемая категория земель при образовании земельного участка	Планируемый вид разрешенного использования в соответствии Классификатором видов разрешенного использования земельных участков	Площадь образуемого/уточняемого земельного участка (земельного участка, попадающего в границы размещения объекта), кв.м	Общая площадь образуемого земельного участка, кв.м	Этап	Способ образования земельного участка
83	29:16:203401:281	Собственность Архангельская область, Постоянное (бессрочное) пользование ГКУ Архангельской области "Дорожное агентство"Архангельскавтодор"	Земли промышленности, энергетики, транспорта, связи, радиовещания, телевидения, информатики, земли для обеспечения космической деятельности, земли обороны, безопасности и земли иного специального назначения	Для эксплуатации автомобильной дороги. "Подъезд к дер. Левковка" от автомобильной дороги "Подъезд к г. Северодвинску"	13428	29:16:203401:281:3У1	Земли промышленности, энергетики, транспорта, связи, радиовещания, телевидения, информатики, земли для обеспечения космической деятельности, земли обороны, безопасности и земли иного специального назначения	Автомобильный транспорт	2784	-	2	Раздел с сохранением исходного в измененных границах
84	29:16:201004:837	Собственность ООО "Руссобел"	Земли промышленности, энергетики, транспорта, связи, радиовещания, телевидения, информатики, земли для обеспечения космической деятельности, земли обороны, безопасности и земли иного специального назначения	Обслуживание транспорта (размещение постоянных или временных гаражей с несколькими стояночными местами, стоянок, размещение магазинов сопутствующей торговли, зданий для организации общественного питания в качестве придорожного сервиса; размещение автомобильных моек и прачечных для автомобильных принадлежностей, масерских, предназначенных для ремонта и обслуживания автомобилей); склады (размещение сооружений, имеющих назначение по временному хранению, распределению и перевалке грузов (за исключением хранения стратегических запасов), не являющихся частями производственных комплексов, на которых был создан груз: промышленные базы, склады, погрузочные терминалы и доки, элеваторы и провольственные склады, за исключением железнодорожных перевалочных складов)	15937	-	Земли промышленности, энергетики, транспорта, связи, радиовещания, телевидения, информатики, земли для обеспечения космической деятельности, земли обороны, безопасности и земли иного специального назначения	Автомобильный транспорт	15937	-	2	Проведение работ не требуется
85	29:16:203401:570	Собственность ООО "Агропромышленная компания"Любовское"	Земли сельскохозяйственного назначения	Для сельскохозяйственного производства	4152340	29:16:203401:570:3У1(1) 29:16:203401:570:3У1(2) 29:16:203401:570:3У1(3) 29:16:203401:570:3У1(4) 29:16:203401:570:3У1(5) 29:16:203401:570:3У1(6) 29:16:203401:570:3У1(7) 29:16:203401:570:3У1(8) 29:16:203401:570:3У1(9) 29:16:203401:570:3У1(10) 29:16:203401:570:3У1(11)	Земли промышленности, энергетики, транспорта, связи, радиовещания, телевидения, информатики, земли для обеспечения космической деятельности, земли обороны, безопасности и земли иного специального назначения	Автомобильный транспорт	24375,79 4062,38 3709,47 2833,78 79,71 3486,59 11040,33 147,80 2255,36 3712,77 26783,27	82487	2	Раздел
86	29:16:203401	Неразграниченная государственная собственность	-	-	-	29:16:203401:3У1(1) 29:16:203401:3У1(2) 29:16:203401:3У1(3) 29:16:203401:3У1(4) 29:16:203401:3У1(5) 29:16:203401:3У1(6) 29:16:203401:3У1(7) 29:16:203401:3У1(8)	Земли промышленности, энергетики, транспорта, связи, радиовещания, телевидения, информатики, земли для обеспечения космической деятельности, земли обороны, безопасности и земли иного специального назначения	Автомобильный транспорт	16,41 533,62 534,35 654,89 122,87 188,68 12890,35 7295,53	22237	2	Образование из земель
87	29:16:200501	Неразграниченная государственная собственность	-	-	-	29:16:200501:3У1(1) 29:16:200501:3У1(2)	Земли промышленности, энергетики, транспорта, связи, радиовещания, телевидения, информатики, земли для обеспечения космической деятельности, земли обороны, безопасности и земли иного специального назначения	Автомобильный транспорт	49500,89 106,05	49607	2	Образование из земель
88	29:16:203401	Неразграниченная государственная собственность	-	-	-	29:16:203401:3У4	Земли промышленности, энергетики, транспорта, связи, радиовещания, телевидения, информатики, земли для обеспечения космической деятельности, земли обороны, безопасности и земли иного специального назначения	Автомобильный транспорт	24050	-	2	Образование из земель
89	29:22:080204	Неразграниченная государственная собственность	-	-	-	29:22:080204:3У1	Земли населенных пунктов	Земельные участки (территории) общего пользования	1239	-	2	Образование из земель
90	29:16:200301	Неразграниченная государственная собственность	-	-	-	29:16:200301:3У1	Земли населенных пунктов	Земельные участки (территории) общего пользования	34	-	2	Образование из земель
91	29:16:201001:596	Неразграниченная государственная собственность	Земли промышленности, энергетики, транспорта, связи, радиовещания, телевидения, информатики, земли для обеспечения космической деятельности, земли обороны, безопасности и земли иного специального назначения	Автомобильный транспорт	919	-	Земли населенных пунктов	Земельные участки (территории) общего пользования	919	-	2	Проведение работ не требуется
92	29:16:201001	Неразграниченная государственная собственность	-	-	-	29:16:201001:3У1	Земли населенных пунктов	Земельные участки (территории) общего пользования	21552	-	1, 2	Образование из земель
93	29:22:090405	Неразграниченная государственная собственность	-	-	-	29:22:090405:3У1	Земли населенных пунктов	Земельные участки (территории) общего пользования	504	-	2	Образование из земель
94	29:16:201004:851	Неразграниченная государственная собственность	Земли промышленности, энергетики, транспорта, связи, радиовещания, телевидения, информатики, земли для обеспечения космической деятельности, земли обороны, безопасности и земли иного специального назначения	Автомобильный транспорт	5650	-	Земли промышленности, энергетики, транспорта, связи, радиовещания, телевидения, информатики, земли для обеспечения космической деятельности, земли обороны, безопасности и земли иного специального назначения	Автомобильный транспорт	5650	-	2	Проведение работ не требуется

№ п/п	Кадастровый номер земельного участка /Номер кадастрового квартала	Вид права, правообладатель	Категория земель	Вид разрешенного использования по документу	Площадь земельного участка, кв.м	Обозначение образуемого земельного участка	Устанавливаемая категория земель при образовании земельного участка	Планируемый вид разрешенного использования в соответствии Классификатором видов разрешенного использования земельных участков	Площадь образуемого/уточняемого земельного участка (земельного участка, попадающего в границы размещения объекта), кв.м	Общая площадь образуемого многоконтурного участка, кв.м	Этап	Способ образования земельного участка
95	29:16:000000:7858	Неразграниченная государственная собственность	Земли промышленности, энергетики, транспорта, связи, радиовещания, телевидения, информатики, земли для обеспечения космической деятельности, земли обороны, безопасности и земли иного специального назначения	Автомобильный транспорт	28381	29:16:000000:7858:3У1	Земли промышленности, энергетики, транспорта, связи, радиовещания, телевидения, информатики, земли для обеспечения космической деятельности, земли обороны, безопасности и земли иного специального назначения	Автомобильный транспорт	2815	-	2	Раздел с сохранением исходного в измененных границах
						29:16:000000:7858	Земли населенных пунктов	Земельные участки (территории) общего пользования	25566			
96	29:16:203001	Неразграниченная государственная собственность	-	-	-	29:16:203001:3У1(1)	Земли промышленности, энергетики, транспорта, связи, радиовещания, телевидения, информатики, земли для обеспечения космической деятельности, земли обороны, безопасности и земли иного специального назначения	Автомобильный транспорт	9206,98	13984	2	Образование из земель
						29:16:203001:3У1(2)			4776,92			
97	29:16:203001	Неразграниченная государственная собственность	-	-	-	29:16:203001:3У2(1)	Земли промышленности, энергетики, транспорта, связи, радиовещания, телевидения, информатики, земли для обеспечения космической деятельности, земли обороны, безопасности и земли иного специального назначения	Автомобильный транспорт	3,98	12	2	Образование из земель
						29:16:203001:3У2(2)			3,92			
						29:16:203001:3У2(3)			4,02			
98	29:16:201001:457	Долевая собственность Дейнеко Александр Александрович 1/2, Кузнецова Екатерина Олеговна 1/2	Земли сельскохозяйственного назначения	Ведение садоводства	778	29:16:201001:457:3У1	Земли промышленности, энергетики, транспорта, связи, радиовещания, телевидения, информатики, земли для обеспечения космической деятельности, земли обороны, безопасности и земли иного специального назначения	Автомобильный транспорт	735	-	2	Раздел
99	29:16:201001:468	Долевая собственность Дейнеко Александр Александрович 1/2, Кузнецова Екатерина Олеговна 1/2	Земли сельскохозяйственного назначения	Ведение садоводства	637	29:16:201001:468:3У1	Земли населенных пунктов	Земельные участки (территории) общего пользования	81	-	2	Раздел
100	29:16:201001:476	Долевая собственность Дейнеко Александр Александрович 1/2, Кузнецова Екатерина Олеговна 1/2	Земли сельскохозяйственного назначения	Ведение садоводства	1100	29:16:201001:476:3У1	Земли населенных пунктов	Земельные участки (территории) общего пользования	919	-	2	Раздел
101	29:16:201001:477	Долевая собственность Дейнеко Александр Александрович 1/2, Кузнецова Екатерина Олеговна 1/2	Земли сельскохозяйственного назначения	Ведение садоводства	1100	-	Земли населенных пунктов	Земельные участки (территории) общего пользования	1100	-	2	Проведение работ не требуется
102	29:16:201001:478	Долевая собственность Дейнеко Александр Александрович 1/2, Кузнецова Екатерина Олеговна 1/2	Земли сельскохозяйственного назначения	Ведение садоводства	1100	-	Земли населенных пунктов	Земельные участки (территории) общего пользования	1100	-	2	Проведение работ не требуется
103	29:16:201001:480	Долевая собственность Дейнеко Александр Александрович 1/2, Кузнецова Екатерина Олеговна 1/2	Земли сельскохозяйственного назначения	для Ведения садоводства	1100	29:16:201001:480:3У1	Земли населенных пунктов	Земельные участки (территории) общего пользования	663	-	2	Раздел
104	29:16:201001:481	Долевая собственность Дейнеко Александр Александрович 1/2, Кузнецова Екатерина Олеговна 1/2	Земли сельскохозяйственного назначения	Ведение садоводства	1100	-	Земли населенных пунктов	Земельные участки (территории) общего пользования	1100	-	2	Проведение работ не требуется
105	29:16:201001:482	Долевая собственность Дейнеко Александр Александрович 1/2, Кузнецова Екатерина Олеговна 1/2	Земли сельскохозяйственного назначения	Ведение садоводства	687	29:16:201001:482:3У1	Земли населенных пунктов	Земельные участки (территории) общего пользования	256	-	2	Раздел
106	29:16:201001:460	Долевая собственность Дейнеко Александр Александрович 1/2, Кузнецова Екатерина Олеговна 1/2	Земли сельскохозяйственного назначения	Ведение садоводства	1100	29:16:201001:460:3У1	Земли населенных пунктов	Земельные участки (территории) общего пользования	449	-	2	Раздел
107	29:16:201001:537	Собственность Сараев Игорь Олегович	Земли сельскохозяйственного назначения	Ведение садоводства	1100	29:16:201001:537:3У1	Земли населенных пунктов	Земельные участки (территории) общего пользования	998	-	2	Раздел
108	29:16:201001:548	Собственность Сараев Игорь Олегович	Земли сельскохозяйственного назначения	Ведение садоводства	1100	29:16:201001:548:3У1	Земли населенных пунктов	Земельные участки (территории) общего пользования	709	-	2	Раздел
109	29:16:201001:570	Собственность Сараев Игорь Олегович	Земли сельскохозяйственного назначения	Ведение садоводства	895	-	Земли населенных пунктов	Земельные участки (территории) общего пользования	895	-	2	Проведение работ не требуется
110	29:16:201001:526	Собственность Сараев Игорь Олегович	Земли сельскохозяйственного назначения	Ведение садоводства	1100	29:16:201001:526:3У1(1)	Земли населенных пунктов	Земельные участки (территории) общего пользования	443,21	483	2	Раздел
						29:16:201001:526:3У1(2)			39,86			
111	29:16:201001:593	Собственность Сараев Игорь Олегович	Земли сельскохозяйственного назначения	Ведение садоводства	1100	-	Земли населенных пунктов	Земельные участки (территории) общего пользования	1100	-	2	Проведение работ не требуется
112	29:16:201001:592	Собственность Сараев Игорь Олегович	Земли сельскохозяйственного назначения	Ведение садоводства	1100	-	Земли населенных пунктов	Земельные участки (территории) общего пользования	1100	-	2	Проведение работ не требуется
113	29:16:201001:591	Собственность Сараев Игорь Олегович	Земли сельскохозяйственного назначения	Ведение садоводства	1100	-	Земли населенных пунктов	Земельные участки (территории) общего пользования	1100	-	2	Проведение работ не требуется
114	29:16:201001:581	Собственность Сараев Игорь Олегович	Земли сельскохозяйственного назначения	Ведение садоводства	1100	-	Земли населенных пунктов	Земельные участки (территории) общего пользования	1100	-	2	Проведение работ не требуется
115	29:16:201001:527	Собственность Сараев Игорь Олегович	Земли сельскохозяйственного назначения	Ведение садоводства	1100	-	Земли населенных пунктов	Земельные участки (территории) общего пользования	1100	-	2	Проведение работ не требуется
116	29:16:201001:528	Собственность Сараев Игорь Олегович	Земли сельскохозяйственного назначения	Ведение садоводства	1100	29:16:201001:528:3У1	Земли населенных пунктов	Земельные участки (территории) общего пользования	882	-	2	Раздел

№ п/п	Кадастровый номер земельного участка /Номер кадастрового квартала	Вид права, правообладатель	Категория земель	Вид разрешенного использования по документу	Площадь земельного участка, кв.м	Обозначение образуемого земельного участка	Устанавливаемая категория земель при образовании земельного участка	Планируемый вид разрешенного использования в соответствии Классификатором видов разрешенного использования земельных участков	Площадь образуемого/уточняемого земельного участка (земельного участка, попадающего в границы размещения объекта), кв.м	Общая площадь образуемого многоконтурного участка, кв.м	Этап	Способ образования земельного участка
145	29:16:000000	Неразграниченная государственная собственность	-	-	-	29:16:000000:3У2	Земли промышленности, энергетики, транспорта, связи, радиовещания, телевидения, информатики, земли для обеспечения космической деятельности, земли обороны, безопасности и земли иного специального назначения	Автомобильный транспорт	281	-	1	Образование из земель
146	29:16:203401	Неразграниченная государственная собственность	-	-	-	29:16:203401:3У3	Земли населенных пунктов	Земельные участки (территории) общего пользования	28	-	2	Образование из земель
147	29:22:090405	Неразграниченная государственная собственность	-	-	-	29:22:090405:3У2	Земли промышленности, энергетики, транспорта, связи, радиовещания, телевидения, информатики, земли для обеспечения космической деятельности, земли обороны, безопасности и земли иного специального назначения	Автомобильный транспорт	28	-	2	Образование из земель
148	29:16:200401	Неразграниченная государственная собственность	-	-	-	29:16:200401:3У1	Земли населенных пунктов	Земельные участки (территории) общего пользования	96	-	2	Образование из земель
149	29:16:000000	Неразграниченная государственная собственность	-	-	-	29:16:000000:3У3	Земли населенных пунктов	Земельные участки (территории) общего пользования	3425	-	2	Образование из земель
150	29:16:201901	Неразграниченная государственная собственность	-	-	-	29:16:201901:3У2	Земли населенных пунктов	Земельные участки (территории) общего пользования	7150	-	2	Образование из земель
151	29:16:000000	Неразграниченная государственная собственность	-	-	-	29:16:000000:3У4	Земли промышленности, энергетики, транспорта, связи, радиовещания, телевидения, информатики, земли для обеспечения космической деятельности, земли обороны, безопасности и земли иного специального назначения	Автомобильный транспорт	3599	-	2	Образование из земель
152	29:16:000000	Неразграниченная государственная собственность	-	-	-	29:16:000000:3У5	Земли промышленности, энергетики, транспорта, связи, радиовещания, телевидения, информатики, земли для обеспечения космической деятельности, земли обороны, безопасности и земли иного специального назначения	Автомобильный транспорт	8953	-	2	Образование из земель
153	29:16:000000	Неразграниченная государственная собственность	-	-	-	29:16:000000:3У6	Земли населенных пунктов	Земельные участки (территории) общего пользования	4537	-	2	Образование из земель
154	29:16:000000	Неразграниченная государственная собственность	-	-	-	29:16:000000:3У7	Земли промышленности, энергетики, транспорта, связи, радиовещания, телевидения, информатики, земли для обеспечения космической деятельности, земли обороны, безопасности и земли иного специального назначения	Автомобильный транспорт	25948	-	2	Образование из земель
155	29:16:200301	Неразграниченная государственная собственность	-	-	-	29:16:200301:3У2	Земли населенных пунктов	Земельные участки (территории) общего пользования	13083	-	1, 2	Образование из земель
156	29:16:000000	Неразграниченная государственная собственность	-	-	-	29:16:000000:3У8	Земли промышленности, энергетики, транспорта, связи, радиовещания, телевидения, информатики, земли для обеспечения космической деятельности, земли обороны, безопасности и земли иного специального назначения	Автомобильный транспорт	20330	-	1, 2	Образование из земель

Приложение 3			
Перечень координат характерных точек границ земельных участков, расположенных в границах зоны планируемого размещения объекта			
<i>«Строительство и реконструкция автомобильной дороги М-8 «Холмогоры» от Москвы через Ярославль, Вологду до Архангельска. Реконструкция автомобильной дороги М-8 «Холмогоры» Москва - Ярославль - Вологда - Архангельск, подъезд к городу Северодвинск на участке км 0+700 - км 13+000, Архангельская область»</i>			
№1	Система координат МСК-29		
	Обозначение земельного участка	Площадь, кв.м	
	Обозначение характерных точек	Координаты, м	
		X	Y
	29:22:090108:5	6931	
	1017	650667.26	2509016.24
	1170	650675.09	2509017.22
	1171	650665.68	2509074.05
	1172	650602.94	2509388.88
	1147	650550.28	2509659.78
№2	Система координат МСК-29		
	Обозначение земельного участка	Площадь, кв.м	
	Обозначение характерных точек	Координаты, м	
		X	Y
	29:22:090107:23	4420	
	1147	650550.28	2509659.78
	1148	650541.62	2509704.30
	1149	650537.83	2509723.79
	1150	650498.77	2509897.07
	1151	650490.82	2509925.42
	1152	650472.53	2509976.13
	1126	650455.78	2510009.60
	1021	650447.18	2510002.00
	1020	650469.90	2509949.16
	1019	650487.19	2509897.11
1018	650537.48	2509661.13	
1147	650550.28	2509659.78	

№3	Система координат МСК-29		
	Обозначение земельного участка	Площадь, кв.м	
	Обозначение характерных точек	Координаты, м	
		X	Y
	29:22:090109:69	11272	
	1021	650447.18	2510002.00
	1126	650455.78	2510009.60
	1127	650451.52	2510018.10
	1128	650425.97	2510057.46
	1129	650392.18	2510101.27
	1130	650356.50	2510138.39
	1131	650311.71	2510175.61
	927	649763.18	2510548.91
	1014	649756.24	2510538.76
	1024	650326.75	2510148.92
	1023	650374.11	2510103.94
	1022	650415.14	2510050.99
1021	650447.18	2510002.00	
№4	Система координат МСК-29		
	Обозначение земельного участка	Площадь, кв.м	
	Обозначение характерных точек	Координаты, м	
		X	Y
	29:22:090110:28	2659	
	1014	649756.24	2510538.76
	927	649763.18	2510548.91
	918	649582.72	2510671.71
	917	649575.84	2510661.81
1014	649756.24	2510538.76	
№5	Система координат МСК-29		
	Обозначение земельного участка	Площадь, кв.м	
	Обозначение характерных точек	Координаты, м	
		X	Y
	29:22:090110:441	289	
	932	649700.74	2510689.16
	1013	649696.17	2510709.00
	1011	649696.98	2510725.89
933	649681.08	2510702.87	
932	649700.74	2510689.16	

№6	Система координат МСК-29		
	Обозначение земельного участка	Площадь, кв.м	
	Обозначение характерных точек	Координаты, м	
		X	Y
	29:22:090110:19	1399	
	933	649681.08	2510702.87
	1011	649696.98	2510725.89
	1010	649687.08	2510732.68
	935	649655.83	2510754.38
	934	649639.93	2510731.37
	933	649681.08	2510702.87
№7	Система координат МСК-29		
	Обозначение земельного участка	Площадь, кв.м	
	Обозначение характерных точек	Координаты, м	
		X	Y
	29:22:090110:11	1123	
	1010	649687.08	2510732.68
	937	649702.12	2510761.63
	936	649672.90	2510778.97
	935	649655.83	2510754.38
1010	649687.08	2510732.68	
№8	Система координат МСК-29		
	Обозначение земельного участка	Площадь, кв.м	
	Обозначение характерных точек	Координаты, м	
		X	Y
	29:22:090111:530	825	
	941	649706.71	2510772.82
	940	649709.57	2510777.28
	939	649709.93	2510777.23
	946	649714.96	2510784.65
	945	649714.86	2510784.81
	944	649720.70	2510793.56
943	649692.14	2510811.23	
942	649679.07	2510790.36	
941	649706.71	2510772.82	

№9	Система координат МСК-29			
	Обозначение земельного участка	Площадь, кв.м		
	Обозначение характерных точек	Координаты, м		
		X	Y	
	29:22:090110:201	1607		
	949	649730.18	2510807.73	
	1008	649734.47	2510812.11	
	1009	649741.54	2510822.26	
	954	649757.02	2510845.83	
	953	649754.66	2510847.30	
	952	649727.94	2510865.42	
	951	649702.41	2510825.27	
	950	649718.09	2510816.61	
	949	649730.18	2510807.73	
№10	Система координат МСК-29			
	Обозначение земельного участка	Площадь, кв.м		
	Обозначение характерных точек	Координаты, м		
		X	Y	
		29:22:090111:565	978	
		962	649682.06	2510822.85
		961	649696.93	2510845.52
		999	649684.11	2510852.85
		1000	649677.56	2510855.32
		1001	649672.65	2510858.46
		1002	649666.52	2510861.67
		1003	649663.78	2510863.35
		1004	649659.93	2510857.27
		1005	649656.56	2510851.99
		1006	649652.14	2510845.26
		975	649649.66	2510841.70
		974	649649.74	2510841.66
		973	649656.31	2510838.08
		998	649656.59	2510838.36
	997	649671.18	2510829.54	
	962	649682.06	2510822.85	

№11	Система координат МСК-29			
	Обозначение земельного участка	Площадь, кв.м		
	Обозначение характерных точек	Координаты, м		
		X	Y	
	29:22:090111:531	1158		
	963	649661.05	2510790.67	
	962	649682.06	2510822.85	
	997	649671.18	2510829.54	
	998	649656.59	2510838.36	
	973	649656.31	2510838.08	
	972	649651.39	2510830.57	
	971	649649.48	2510827.96	
	970	649643.52	2510818.62	
	969	649640.16	2510813.56	
	968	649636.95	2510809.13	
	967	649635.32	2510806.52	
	966	649644.73	2510800.37	
	965	649656.06	2510793.51	
	964	649660.92	2510790.75	
	963	649661.05	2510790.67	
№12	Система координат МСК-29			
	Обозначение земельного участка	Площадь, кв.м		
	Обозначение характерных точек	Координаты, м		
		X	Y	
		29:22:090111:52	9627	
		917	649575.84	2510661.81
		918	649582.72	2510671.71
		919	649376.87	2510816.06
		920	649304.93	2510873.24
		921	649246.51	2510927.75
		922	649176.41	2510997.12
		923	649103.40	2511076.70
		837	649040.66	2511152.76
		836	649027.50	2511145.67
	924	649140.33	2511017.07	
	925	649278.11	2510880.42	
	926	649350.70	2510815.07	
	917	649575.84	2510661.81	

Система координат МСК-29			
№13	Обозначение земельного участка	Площадь, кв.м	
	Обозначение характерных точек	Координаты, м	
		X	Y
	29:22:090112:8	16332	
	836	649027.50	2511145.67
	837	649040.66	2511152.76
	838	649020.09	2511177.67
	839	648775.19	2511517.89
	840	648777.24	2511519.30
	841	648577.29	2511799.59
	842	648494.86	2511930.90
	843	648452.24	2512014.53
	771	648435.79	2512008.53
	815	648504.02	2511884.28
	814	648573.29	2511778.84
	813	648648.99	2511669.87
	844	648733.41	2511548.37
	836	649027.50	2511145.67
Система координат МСК-29			
№14	Обозначение земельного участка	Площадь, кв.м	
	Обозначение характерных точек	Координаты, м	
		X	Y
	29:22:090503:2	9510	
	813	648648.99	2511669.87
	814	648573.29	2511778.84
	815	648504.02	2511884.28
	771	648435.79	2512008.53
	770	648414.38	2512000.70
	769	648459.41	2511912.37
	768	648494.67	2511856.10
	812	648528.16	2511802.68
	816	648543.93	2511777.54
	817	648611.30	2511683.06
	818	648620.20	2511670.57
	813	648648.99	2511669.87

№15	Система координат МСК-29		
	Обозначение земельного участка	Площадь, кв.м	
	Обозначение характерных точек	Координаты, м	
		X	Y
	29:22:090503:205	722	
	818	648620.20	2511670.57
	817	648611.30	2511683.06
	819	648535.77	2511676.15
	824	648516.38	2511676.96
	825	648516.25	2511673.12
818	648620.20	2511670.57	
№16	Система координат МСК-29		
	Обозначение земельного участка	Площадь, кв.м	
	Обозначение характерных точек	Координаты, м	
		X	Y
	29:22:090501:12:3У1	1931	
	826	648633.92	2511651.35
	818	648620.20	2511670.57
	825	648516.25	2511673.12
	827	648515.69	2511656.97
	828	648535.41	2511656.15
829	648594.54	2511653.27	
826	648633.92	2511651.35	
№17	Система координат МСК-29		
	Обозначение земельного участка	Площадь, кв.м	
	Обозначение характерных точек	Координаты, м	
		X	Y
	29:22:090501:803:3У1	510	
	1712	648647.57	2511593.32
	1713	648621.66	2511630.25
	1714	648557.63	2511650.36
	1711	648553.18	2511647.29
	830	648576.45	2511639.70
	835	648619.12	2511625.82
	833	648641.49	2511594.66
	1715	648644.16	2511590.92
1712	648647.57	2511593.32	

Система координат МСК-29		
Обозначение земельного участка	Площадь, кв.м	
Обозначение характерных точек	Координаты, м	
	X	Y
29:22:090501:11	78490	
1015	650640.95	2509011.09
1016	650657.79	2509015.00
1017	650667.26	2509016.24
1018	650537.48	2509661.13
1019	650487.19	2509897.11
1020	650469.90	2509949.16
1021	650447.18	2510002.00
1022	650415.14	2510050.99
1023	650374.11	2510103.94
1024	650326.75	2510148.92
1014	649756.24	2510538.76
917	649575.84	2510661.81
926	649350.70	2510815.07
925	649278.11	2510880.42
924	649140.33	2511017.07
836	649027.50	2511145.67
844	648733.41	2511548.37
813	648648.99	2511669.87
818	648620.20	2511670.57
826	648633.92	2511651.35
887	648744.27	2511496.68
886	648746.32	2511498.09
885	648915.51	2511263.06
896	648992.36	2511156.31
895	648999.01	2511148.23
1025	649076.98	2511053.71
1026	649151.19	2510972.83
1027	649222.24	2510902.51
1028	649282.06	2510846.70
1029	649355.89	2510788.04
1030	649536.36	2510660.92
1031	650290.64	2510147.62
1032	650332.62	2510112.72
1033	650365.62	2510078.39
1034	650397.38	2510037.21
1035	650421.10	2510000.69
1036	650440.30	2509962.31
1037	650457.47	2509914.75
1038	650464.82	2509888.50
1039	650503.57	2509716.60
1040	650568.60	2509382.12
1041	650631.26	2509067.68
1015	650640.95	2509011.09

№18

Система координат МСК-29			
№19	Обозначение земельного участка	Площадь, кв.м	
	Обозначение характерных точек	Координаты, м	
		X	Y
	29:22:090501:914	9662	
	891	648933.56	2511087.52
	892	648935.60	2511089.06
	893	648972.77	2511117.19
	894	648994.57	2511133.31
	895	648999.01	2511148.23
	896	648992.36	2511156.31
	885	648915.51	2511263.06
	890	648844.23	2511357.00
	889	648820.40	2511345.92
	897	648873.52	2511271.24
	898	648906.51	2511224.87
	899	648930.81	2511190.26
	900	648944.43	2511171.03
	901	648934.42	2511102.76
	902	648926.58	2511097.00
	891	648933.56	2511087.52
Система координат МСК-29			
№20	Обозначение земельного участка	Площадь, кв.м	
	Обозначение характерных точек	Координаты, м	
		X	Y
	29:22:090501:800:ЗУ1	24	
	903	648939.06	2511080.03
	904	648941.12	2511081.55
	892	648935.60	2511089.06
	891	648933.56	2511087.52
	903	648939.06	2511080.03

№21	Система координат МСК-29		
	Обозначение земельного участка	Площадь, кв.м	
	Обозначение характерных точек	Координаты, м	
		X	Y
	29:22:090501:9:ЗУ1	1005	
	905	648968.86	2511054.39
	906	648971.80	2511056.54
	907	648974.04	2511058.18
	908	648982.08	2511072.92
	909	648963.79	2511098.20
	910	648939.08	2511080.01
	911	648947.92	2511068.00
	912	648949.73	2511067.55
	905	648968.86	2511054.39
№22	Система координат МСК-29		
	Обозначение земельного участка	Площадь, кв.м	
	Обозначение характерных точек	Координаты, м	
		X	Y
	29:22:090108:118	18811	
	1170	650675.09	2509017.22
	1173	650691.65	2509019.32
	1174	650679.71	2509116.57
	1175	650677.39	2509128.79
	1176	650668.12	2509178.58
	1177	650663.72	2509204.50
	1178	650657.50	2509245.34
	1179	650648.10	2509310.31
	1180	650641.63	2509348.70
	1181	650633.67	2509391.32
	1182	650621.14	2509452.34
	1183	650601.81	2509534.52
	1184	650589.85	2509590.41
	1185	650629.95	2509634.79
	1153	650631.51	2509651.15
	1147	650550.28	2509659.78
	1172	650602.94	2509388.88
	1171	650665.68	2509074.05
1170	650675.09	2509017.22	

Система координат МСК-29			
№23	Обозначение земельного участка	Площадь, кв.м	
	Обозначение характерных точек	Координаты, м	
		X	Y
	29:22:090107:361	9349	
	1153	650631.51	2509651.15
	1154	650633.37	2509670.63
	1155	650623.23	2509671.60
	1156	650564.01	2509725.45
	1157	650555.98	2509763.66
	1158	650549.53	2509790.86
	1159	650545.93	2509804.73
	1160	650535.60	2509840.04
	1161	650523.74	2509874.87
	1162	650510.36	2509909.14
	1163	650495.86	2509941.32
	1164	650479.17	2509975.75
	1165	650461.41	2510007.97
	1132	650458.80	2510012.27
	1126	650455.78	2510009.60
	1152	650472.53	2509976.13
	1151	650490.82	2509925.42
	1150	650498.77	2509897.07
	1149	650537.83	2509723.79
	1148	650541.62	2509704.30
	1147	650550.28	2509659.78
	1153	650631.51	2509651.15

Система координат МСК-29			
№24	Обозначение земельного участка	Площадь, кв.м	
	Обозначение характерных точек	Координаты, м	
		X	Y
	29:22:090109:2651	20629	
	1126	650455.78	2510009.60
	1132	650458.80	2510012.27
	1133	650451.23	2510024.67
	1134	650447.03	2510031.55
	1135	650442.26	2510039.38
	1136	650421.75	2510069.93
	1137	650399.92	2510099.54
	1138	650376.82	2510128.17
	1139	650352.48	2510155.75
	1140	650327.53	2510180.90
	1141	650300.30	2510207.60
	1142	650272.55	2510231.76
	1143	650257.96	2510243.63
	1144	650212.35	2510277.82
	1145	650158.45	2510315.08
	1146	649868.01	2510512.74
	928	649785.52	2510581.59
	927	649763.18	2510548.91
	1131	650311.71	2510175.61
	1130	650356.50	2510138.39
	1129	650392.18	2510101.27
	1128	650425.97	2510057.46
	1127	650451.52	2510018.10
	1126	650455.78	2510009.60

Система координат МСК-29		
Обозначение земельного участка	Площадь, кв.м	
Обозначение характерных точек	Координаты, м	
	X	Y
29:22:0000000:3У1	51951	
927	649763.18	2510548.91
928	649785.52	2510581.59
929	649771.22	2510593.53
930	649751.78	2510614.69
931	649726.96	2510649.69
932	649700.74	2510689.16
933	649681.08	2510702.87
934	649639.93	2510731.37
935	649655.83	2510754.38
936	649672.90	2510778.97
937	649702.12	2510761.63
938	649703.07	2510765.86
939	649709.93	2510777.23
940	649709.57	2510777.28
941	649706.71	2510772.82
942	649679.07	2510790.36
943	649692.14	2510811.23
944	649720.70	2510793.56
945	649714.86	2510784.81
946	649714.96	2510784.65
947	649731.21	2510807.52
948	649730.46	2510808.01
949	649730.18	2510807.73
950	649718.09	2510816.61
951	649702.41	2510825.27
952	649727.94	2510865.42
953	649754.66	2510847.30
954	649757.02	2510845.83
955	649777.23	2510899.44
956	649765.56	2510907.40
957	649742.48	2510923.13
958	649732.79	2510929.72
959	649691.48	2510889.88
960	649715.62	2510874.58
961	649696.93	2510845.52
962	649682.06	2510822.85
963	649661.05	2510790.67
964	649660.92	2510790.75
965	649656.06	2510793.51
966	649644.73	2510800.37
967	649635.32	2510806.52
968	649636.95	2510809.13

№25

№25	969	649640.16	2510813.56
	970	649643.52	2510818.62
	971	649649.48	2510827.96
	972	649651.39	2510830.57
	973	649656.31	2510838.08
	974	649649.74	2510841.66
	975	649649.66	2510841.70
	976	649619.41	2510804.04
	977	649602.74	2510791.70
	978	649577.71	2510784.50
	979	649560.45	2510784.57
	980	649532.71	2510787.71
	981	649466.50	2510804.48
	982	649440.42	2510816.67
	983	649322.50	2510890.28
	984	649304.96	2510904.48
	985	649278.37	2510926.75
	986	649252.23	2510949.55
	987	649226.56	2510972.88
	988	649201.37	2510996.72
	989	649188.96	2511008.83
	990	649164.50	2511033.43
	991	649140.55	2511058.52
	992	649117.11	2511084.09
	993	649097.87	2511105.89
	994	649094.12	2511120.90
	995	649108.68	2511169.59
	996	649141.31	2511188.90
	845	649133.20	2511202.61
	837	649040.66	2511152.76
	923	649103.40	2511076.70
	922	649176.41	2510997.12
921	649246.51	2510927.75	
920	649304.93	2510873.24	
919	649376.87	2510816.06	
918	649582.72	2510671.71	
927	649763.18	2510548.91	
№26	Система координат МСК-29		
	Обозначение земельного участка	Площадь, кв.м	
	Обозначение характерных точек	Координаты, м	
		X	Y
	29:22:090110:440	140	
	1011	649696.98	2510725.89
	1012	649696.28	2510742.06
	937	649702.12	2510761.63
1010	649687.08	2510732.68	
1011	649696.98	2510725.89	

Система координат МСК-29		
Обозначение земельного участка	Площадь, кв.м	
Обозначение характерных точек	Координаты, м	
	X	Y
29:22:000000:12615	23097	
837	649040.66	2511152.76
845	649133.20	2511202.61
846	649122.98	2511219.88
847	649085.96	2511197.98
848	649012.67	2511212.32
849	648992.32	2511240.17
850	648983.50	2511252.39
851	648970.31	2511270.77
852	648740.96	2511590.61
853	648760.10	2511644.25
854	648761.24	2511644.15
855	648762.72	2511648.26
856	648773.08	2511647.31
857	648776.10	2511679.98
858	648736.31	2511680.90
859	648661.12	2511701.95
860	648625.05	2511752.25
861	648614.50	2511766.98
862	648602.80	2511783.39
863	648572.40	2511827.17
864	648562.29	2511842.36
865	648541.35	2511875.18
866	648524.10	2511903.76
867	648515.72	2511918.19
868	648507.51	2511932.72
869	648499.46	2511947.33
870	648491.59	2511962.05
871	648486.43	2511971.90
872	648465.04	2512014.56
873	648449.34	2512047.62
874	648439.04	2512069.30
875	648436.41	2512069.11
876	648432.02	2512069.35
877	648428.36	2512070.53
878	648424.77	2512072.28
879	648418.77	2512074.59
880	648415.57	2512075.49
881	648413.84	2512075.83
882	648412.89	2512075.95
883	648412.14	2512075.82
884	648410.69	2512075.41
773	648407.93	2512074.10

№27

№27	772	648433.84	2512012.10
	771	648435.79	2512008.53
	843	648452.24	2512014.53
	842	648494.86	2511930.90
	841	648577.29	2511799.59
	840	648777.24	2511519.30
	839	648775.19	2511517.89
	838	649020.09	2511177.67
	837	649040.66	2511152.76
	913	649063.14	2511177.79
	914	649063.14	2511181.54
	915	649059.39	2511181.54
	916	649059.42	2511177.79
	913	649063.14	2511177.79
№28	Система координат МСК-29		
	Обозначение земельного участка	Площадь, кв.м	
	Обозначение характерных точек	Координаты, м	
		X	Y
	29:22:090503:ЗУ1	14229	
	767	648476.39	2511830.47
	768	648494.67	2511856.10
	769	648459.41	2511912.37
	770	648414.38	2512000.70
	771	648435.79	2512008.53
	772	648433.84	2512012.10
	773	648407.93	2512074.10
	774	648407.23	2512073.76
	775	648396.51	2512070.80
	776	648388.65	2512069.04
	777	648380.78	2512066.91
	778	648379.34	2512065.22
	779	648378.65	2512062.15
	780	648378.98	2512059.52
	781	648380.57	2512056.47
	782	648381.59	2512054.29
	783	648381.91	2512053.35
	784	648382.18	2512052.56
	785	648382.15	2512051.73
	786	648381.93	2512050.58
	787	648381.24	2512046.85
	788	648380.04	2512043.41
	789	648379.01	2512040.86
	790	648378.71	2512039.20
	791	648378.02	2512038.38
	792	648377.57	2512038.46
	793	648377.18	2512038.83
	794	648376.55	2512039.14

№28	795	648375.94	2512039.31
	796	648374.65	2512039.87
	797	648370.81	2512040.74
	798	648365.80	2512041.91
	799	648376.33	2512018.37
	800	648394.45	2511977.89
	801	648410.96	2511937.66
	802	648425.11	2511913.80
	803	648434.20	2511898.31
	804	648450.05	2511873.80
	805	648459.11	2511858.72
	806	648468.27	2511843.71
	767	648476.39	2511830.47
	807	648438.23	2511911.36
	808	648441.21	2511918.46
	809	648434.11	2511921.44
	810	648431.13	2511914.34
	807	648438.23	2511911.36
	819	648535.77	2511676.15
	817	648611.30	2511683.06
	816	648543.93	2511777.54
	812	648528.16	2511802.68
	811	648502.56	2511789.10
	820	648520.70	2511761.75
	821	648538.29	2511734.87
	822	648519.11	2511687.78
	823	648516.77	2511687.86
	824	648516.38	2511676.96
819	648535.77	2511676.15	

Система координат МСК-29		
Обозначение земельного участка	Площадь, кв.м	
Обозначение характерных точек	Координаты, м	
	X	Y
29:22:090501:3У1	110230	
1042	650625.30	2509007.46
1015	650640.95	2509011.09
1041	650631.26	2509067.68
1040	650568.60	2509382.12
1039	650503.57	2509716.60
1038	650464.82	2509888.50
1037	650457.47	2509914.75
1036	650440.30	2509962.31
1035	650421.10	2510000.69
1034	650397.38	2510037.21
1033	650365.62	2510078.39
1032	650332.62	2510112.72
1031	650290.64	2510147.62
1030	649536.36	2510660.92
1029	649355.89	2510788.04
1028	649282.06	2510846.70
1027	649222.24	2510902.51
1026	649151.19	2510972.83
1025	649076.98	2511053.71
895	648999.01	2511148.23
894	648994.57	2511133.31
893	648972.77	2511117.19
892	648935.60	2511089.06
904	648941.12	2511081.55
903	648939.06	2511080.03
910	648939.08	2511080.01
909	648963.79	2511098.20
908	648982.08	2511072.92
907	648974.04	2511058.18
906	648971.80	2511056.54
1043	648971.82	2511056.52
1044	648980.08	2511050.95
1045	648983.43	2511055.92
1046	649032.19	2511063.79
1047	649038.53	2511056.80
1048	649039.81	2511055.39
1049	649050.39	2511042.74
1050	649070.90	2511018.21
1051	649092.59	2510994.03
1052	649133.85	2510952.93
1053	649159.94	2510927.72
1054	649173.18	2510915.32
1055	649213.64	2510878.93

№29

№29	1056	649241.21	2510855.36
	1057	649268.97	2510832.01
	1058	649292.25	2510812.23
	1059	649387.53	2510731.59
	1060	649414.61	2510701.26
	1061	649440.38	2510663.46
	1062	649457.51	2510638.91
	1063	649468.18	2510610.89
	1064	649469.07	2510584.42
	1065	649461.35	2510557.92
	1066	649438.18	2510519.42
	1067	649411.13	2510477.05
	1068	649376.80	2510417.49
	1069	649388.77	2510409.28
	1070	649417.21	2510389.77
	1071	649429.75	2510381.16
	1072	649472.74	2510435.25
	1073	649487.50	2510456.01
	1074	649502.41	2510476.26
	1075	649513.08	2510491.61
	1076	649526.51	2510508.55
	1077	649538.50	2510520.08
	1078	649557.37	2510531.52
	1079	649573.99	2510536.75
	1080	649589.27	2510538.12
	1081	649612.40	2510535.60
	1082	649656.71	2510524.54
	1083	649699.58	2510514.14
	1084	649721.07	2510502.04
	1085	649822.02	2510443.34
	1086	649864.33	2510422.53
	1087	649871.74	2510419.49
	1088	649952.12	2510359.72
	1089	650114.29	2510250.18
	1090	650163.22	2510215.40
	1091	650187.24	2510197.62
	1092	650207.46	2510182.66
	1093	650222.31	2510171.44
	1094	650251.54	2510152.34
	1095	650258.50	2510146.03
1096	650283.33	2510114.68	
1097	650294.76	2510102.54	
1098	650327.44	2510064.68	
1099	650358.43	2510025.21	
1100	650383.92	2509982.45	
1101	650421.05	2509916.30	
1102	650430.32	2509893.86	
1103	650436.55	2509880.52	

№29	1104	650442.96	2509863.11	
	1105	650448.72	2509847.46	
	1106	650454.48	2509831.81	
	1107	650460.24	2509816.17	
	1108	650464.83	2509800.21	
	1109	650468.88	2509784.05	
	1110	650473.76	2509764.59	
	1111	650479.08	2509743.39	
	1112	650494.03	2509669.81	
	1113	650509.40	2509589.60	
	1114	650514.15	2509563.76	
	1115	650522.50	2509508.05	
	1116	650532.09	2509444.12	
	1117	650538.85	2509404.66	
	1118	650544.78	2509370.70	
	1119	650557.64	2509307.82	
	1120	650562.22	2509285.68	
	1121	650574.70	2509232.18	
	1122	650585.23	2509185.13	
	1123	650597.75	2509124.68	
	1124	650608.82	2509074.26	
	1125	650621.10	2509022.07	
	1042	650625.30	2509007.46	
	1167	650546.00	2509455.28	
	1168	650544.44	2509462.81	
	1169	650536.91	2509461.25	
	1166	650538.48	2509453.72	
	1167	650546.00	2509455.28	
		885	648915.51	2511263.06
		886	648746.32	2511498.09
		887	648744.27	2511496.68
		834	648662.87	2511610.77
		826	648633.92	2511651.35
		829	648594.54	2511653.27
		828	648535.41	2511656.15
		827	648515.69	2511656.97
		831	648515.47	2511650.88
		832	648542.39	2511650.79
		1711	648553.18	2511647.29
		1714	648557.63	2511650.36
		1713	648621.66	2511630.25
	1712	648647.57	2511593.32	
	1715	648644.16	2511590.92	
	888	648733.77	2511466.40	
	889	648820.40	2511345.92	
	890	648844.23	2511357.00	
	885	648915.51	2511263.06	

Система координат МСК-29		
Обозначение земельного участка	Площадь, кв.м	
Обозначение характерных точек	Координаты, м	
	X	Y
ЕЗП 29:16:000000:16 (вх. 29:16:200501:2)	31950	
718	648381.06	2512088.07
717	648388.00	2512088.27
716	648396.93	2512093.58
715	648404.41	2512098.05
714	648406.49	2512103.20
713	648406.08	2512106.68
712	648401.99	2512117.50
711	648382.72	2512158.15
710	648348.10	2512231.03
709	648314.04	2512302.76
708	648295.72	2512341.33
707	648291.20	2512339.19
706	648256.03	2512412.82
705	648220.26	2512487.94
704	648194.14	2512543.08
703	648158.79	2512616.66
702	648133.26	2512672.39
701	648106.45	2512727.41
765	648081.64	2512779.15
766	648046.69	2512851.41
522	648033.74	2512878.17
521	648022.00	2512868.50
547	647991.57	2512933.33
457	647970.93	2512979.89
493	647951.69	2512986.56
738	647976.06	2512928.88
737	647992.99	2512893.08
736	648019.11	2512839.01
735	648014.48	2512837.11
734	648049.84	2512763.55
733	648074.55	2512711.97
732	648100.99	2512656.83
731	648132.36	2512590.80
730	648136.96	2512592.79
729	648166.92	2512530.14
728	648193.27	2512474.85
727	648228.96	2512399.87
726	648264.09	2512326.34
725	648259.57	2512324.20
724	648277.92	2512285.56
723	648311.96	2512213.88
722	648346.63	2512140.90

№30

№30	721	648365.97	2512100.10
	720	648368.72	2512096.03
	719	648376.46	2512089.84
	718	648381.06	2512088.07
№31	Система координат МСК-29		
	Обозначение земельного участка	Площадь, кв.м	
	Обозначение характерных точек	Координаты, м	
		X	Y
	ЕЗП 29:16:000000:16 (вх. 29:16:200301:71)	14930	
	521	648022.00	2512868.50
	522	648033.74	2512878.17
	523	648037.72	2512881.44
	524	648024.95	2512908.27
	525	648008.26	2512943.60
	526	647992.31	2512980.26
	527	647977.91	2513015.91
	528	647966.86	2513049.95
	529	647958.69	2513083.75
	530	647950.85	2513131.64
	531	647947.11	2513165.77
	532	647945.41	2513204.07
	533	647946.59	2513240.89
	534	647949.16	2513268.18
	535	647954.55	2513304.78
	536	647962.01	2513339.59
	537	647966.18	2513354.76
	538	647976.40	2513386.99
	539	647988.90	2513420.20
	540	648004.26	2513457.47
	541	648021.41	2513495.34
	542	648036.89	2513529.87
	543	648061.71	2513584.40
	544	648062.38	2513587.48
	545	648061.85	2513592.76
	546	648059.14	2513599.10
	470	648050.53	2513605.80
	469	648033.06	2513569.21
468	648017.24	2513533.40	
467	647986.81	2513464.87	
466	647963.00	2513406.93	
465	647946.33	2513355.86	
464	647934.69	2513305.59	
463	647928.60	2513262.73	
462	647926.48	2513229.39	
461	647925.43	2513197.11	
460	647927.01	2513162.19	
459	647936.54	2513091.02	

№31	458	647951.09	2513031.49
	457	647970.93	2512979.89
	547	647991.57	2512933.33
	521	648022.00	2512868.50
№32	Система координат МСК-29		
	Обозначение земельного участка	Площадь, кв.м	
	Обозначение характерных точек	Координаты, м	
		X	Y
	ЕЗП 29:16:000000:16 (вх. 29:16:200401:71)	11598	
	457	647970.93	2512979.89
	458	647951.09	2513031.49
	459	647936.54	2513091.02
	460	647927.01	2513162.19
	461	647925.43	2513197.11
	462	647926.48	2513229.39
	463	647928.60	2513262.73
	464	647934.69	2513305.59
	465	647946.33	2513355.86
	466	647963.00	2513406.93
	467	647986.81	2513464.87
	468	648017.24	2513533.40
	469	648033.06	2513569.21
	470	648050.53	2513605.80
	471	648044.44	2513612.59
	472	648035.76	2513615.39
	473	648031.74	2513614.98
	474	648026.69	2513603.98
	475	648000.40	2513546.25
	476	647984.88	2513511.64
	477	647967.35	2513473.58
	478	647951.72	2513435.12
	479	647938.56	2513400.10
	480	647927.72	2513365.75
	481	647932.53	2513364.37
	482	647928.00	2513348.21
	483	647919.97	2513310.61
	484	647914.15	2513272.59
	485	647911.59	2513243.29
	486	647910.12	2513203.96
	487	647912.06	2513163.01
	488	647916.00	2513126.93
	489	647919.67	2513101.09
	490	647923.78	2513076.76
	491	647932.93	2513040.04
	492	647944.83	2513004.02
	493	647951.69	2512986.56
457	647970.93	2512979.89	

Система координат МСК-29		
Обозначение земельного участка	Площадь, кв.м	
Обозначение характерных точек	Координаты, м	
	X	Y
ЕЗП 29:16:000000:16 (вх. 29:16:201002:7)	41179	
152	648103.48	2513724.19
153	648133.35	2513789.79
154	648164.54	2513858.42
155	648196.38	2513928.41
156	648212.66	2513964.38
157	648228.56	2513999.79
158	648244.89	2514036.65
159	648260.08	2514076.11
160	648272.86	2514116.46
161	648284.11	2514156.99
162	648293.24	2514198.11
163	648301.25	2514239.61
164	648308.95	2514282.21
165	648316.34	2514326.87
166	648321.51	2514367.83
167	648325.63	2514409.32
168	648328.80	2514451.28
169	648331.41	2514495.95
170	648332.54	2514538.50
171	648332.52	2514559.92
172	648347.52	2514560.24
151	648345.76	2514609.00
150	648338.73	2514712.50
149	648330.65	2514825.19
148	648318.50	2515000.44
147	648309.17	2515137.46
146	648299.81	2515272.26
145	648291.75	2515393.32
49	648285.86	2515476.97
73	648270.73	2515478.38
113	648273.84	2515434.15
106	648258.90	2515432.81
105	648261.82	2515391.28
173	648269.88	2515270.13
174	648279.24	2515135.40
175	648288.58	2514998.36
176	648300.72	2514823.01
177	648308.81	2514710.31
178	648316.25	2514600.12
179	648317.52	2514559.95
180	648317.54	2514538.49
181	648316.43	2514496.73

№33

№33	182	648313.83	2514452.21
	183	648310.69	2514410.63
	184	648306.60	2514369.48
	185	648301.50	2514329.07
	186	648294.17	2514284.80
	187	648286.51	2514242.36
	188	648278.54	2514201.09
	189	648269.55	2514160.60
	190	648258.50	2514120.78
	191	648245.90	2514081.00
	192	648231.07	2514042.49
	193	648198.99	2513970.55
	194	648191.01	2513953.06
	195	648186.45	2513955.12
	196	648178.14	2513936.61
	197	648146.33	2513866.69
	198	648115.14	2513798.07
	199	648089.00	2513740.65
	200	648091.84	2513734.89
	152	648103.48	2513724.19
№34	Система координат МСК-29		
	Обозначение земельного участка	Площадь, кв.м	
	Обозначение характерных точек	Координаты, м	
		X	Y
	ЕЗП 29:16:000000:16 (вх.29:16:201001:1)	14456	
	329	648120.61	2513713.55
	328	648151.55	2513781.51
	327	648182.75	2513850.14
	326	648214.62	2513920.20
	325	648222.89	2513938.63
	324	648218.34	2513940.69
	323	648226.33	2513958.20
	322	648242.25	2513993.66
	321	648258.71	2514030.81
	320	648274.26	2514071.21
	319	648287.23	2514112.15
	318	648298.67	2514153.38
	317	648307.94	2514195.13
	316	648316.00	2514236.86
	315	648323.72	2514279.63
	314	648331.18	2514324.68
	313	648336.42	2514366.19
	312	648340.57	2514408.02
311	648343.78	2514450.35	
310	648346.39	2514495.17	
309	648347.54	2514538.52	

№34	172	648347.52	2514560.24
	171	648332.52	2514559.92
	170	648332.54	2514538.50
	169	648331.41	2514495.95
	168	648328.80	2514451.28
	167	648325.63	2514409.32
	166	648321.51	2514367.83
	165	648316.34	2514326.87
	164	648308.95	2514282.21
	163	648301.25	2514239.61
	162	648293.24	2514198.11
	161	648284.11	2514156.99
	160	648272.86	2514116.46
	159	648260.08	2514076.11
	158	648244.89	2514036.65
	157	648228.56	2513999.79
	156	648212.66	2513964.38
	155	648196.38	2513928.41
	154	648164.54	2513858.42
	153	648133.35	2513789.79
	152	648103.48	2513724.19
	330	648115.79	2513715.03
	329	648120.61	2513713.55
№35	Система координат МСК-29		
	Обозначение земельного участка	Площадь, кв.м	
	Обозначение характерных точек	Координаты, м	
		Х	У
	ЕЗП 29:16:000000:16 (вх.29:16:201101:1)	1050	
	106	648258.90	2515432.81
	113	648273.84	2515434.15
	73	648270.73	2515478.38
	72	648269.93	2515493.41
	71	648269.61	2515502.64
	70	648253.97	2515503.04
	98	648253.83	2515503.04
	97	648254.84	2515488.06
	107	648255.04	2515488.06
106	648258.90	2515432.81	
№36	Система координат МСК-29		
	Обозначение земельного участка	Площадь, кв.м	
	Обозначение характерных точек	Координаты, м	
		Х	У
	ЕЗП 29:16:000000:16 (вх. 29:16:201003:1)	49815	
	49	648285.86	2515476.97
	50	648284.67	2515494.50
47	648279.89	2515562.04	

№36	46	648274.94	2515636.21
	45	648269.36	2515718.03
	44	648263.61	2515803.08
	43	648258.12	2515884.20
	42	648253.49	2515952.98
	41	648248.66	2516024.15
	40	648243.51	2516097.82
	39	648239.69	2516173.68
	38	648237.07	2516236.90
	37	648236.04	2516294.18
	36	648234.71	2516407.80
	35	648232.83	2516534.08
	34	648230.79	2516659.00
	33	648228.95	2516779.43
	32	648226.57	2516905.50
	31	648224.51	2517026.45
	30	648223.00	2517107.76
	29	648222.32	2517149.24
	51	648192.23	2517148.97
	52	648193.00	2517107.25
	53	648194.51	2517025.86
	54	648196.58	2516905.05
	55	648198.95	2516778.84
	56	648200.79	2516658.57
	57	648202.83	2516533.58
	58	648204.71	2516407.44
	59	648206.05	2516293.57
	60	648207.09	2516235.87
	61	648209.72	2516172.40
	62	648213.58	2516095.82
63	648218.74	2516021.91	
64	648223.56	2515950.98	
65	648228.19	2515882.10	
66	648233.68	2515801.00	
67	648239.42	2515716.03	
68	648245.00	2515634.23	
69	648249.96	2515560.01	
70	648253.97	2515503.04	
71	648269.61	2515502.64	
72	648269.93	2515493.41	
73	648270.73	2515478.38	
49	648285.86	2515476.97	

Система координат МСК-29			
Обозначение земельного участка	Площадь, кв.м		
	Координаты, м		
Обозначение характерных точек	X	Y	
	ЕЗП 29:16:000000:16 (вх. 29:16:201004:2)	35787	
1209	648192.32	2517148.97	
29	648222.32	2517149.24	
1225	648219.29	2517348.63	
1226	648217.16	2517513.79	
1227	648214.49	2517679.59	
1228	648211.94	2517834.91	
1229	648208.09	2518092.79	
1230	648212.44	2518092.98	
1231	648209.76	2518254.52	
1232	648210.57	2518254.58	
1233	648210.46	2518260.13	
1234	648210.38	2518260.08	
1235	648198.74	2518268.11	
1236	648176.58	2518273.15	
1237	648170.19	2518272.82	
1238	648169.93	2518212.93	
1239	648171.54	2518095.50	
1240	648176.56	2518095.58	
1214	648179.36	2517902.76	
1213	648181.94	2517834.50	
1212	648184.49	2517679.16	
1211	648187.17	2517513.36	
1210	648189.29	2517348.24	
1209	648192.32	2517148.97	

№37

Система координат МСК-29			
Обозначение земельного участка	Площадь, кв.м		
	Координаты, м		
Обозначение характерных точек	X	Y	
	ЕЗП 29:16:000000:16 (вх. 29:16:201801:2)	27400	
1234	648210.38	2518260.08	
1233	648210.46	2518260.13	
1299	648206.72	2518474.47	
1298	648205.26	2518561.05	
1297	648204.04	2518640.50	
1296	648202.80	2518749.27	
1295	648197.80	2518749.47	
1294	648194.78	2518944.85	
1338	648177.40	2518940.60	
1339	648173.33	2519130.78	
1340	648166.09	2519129.56	
1341	648162.31	2519126.48	
1342	648158.73	2519120.07	
1343	648157.26	2519109.26	
1344	648159.70	2518949.38	
1345	648164.70	2518949.45	
1346	648167.80	2518748.83	
1347	648169.12	2518635.79	
1330	648168.77	2518629.61	
1313	648169.11	2518606.97	
1312	648164.69	2518605.16	
1311	648165.27	2518560.45	
1310	648166.73	2518473.73	
1237	648170.19	2518272.82	
1236	648176.58	2518273.15	
1235	648198.74	2518268.11	
1234	648210.38	2518260.08	

№38

Система координат МСК-29			
Обозначение земельного участка	Площадь, кв.м		
	Координаты, м		
Обозначение характерных точек	X	Y	
	ЕЗП 29:16:000000:16 (вх. 29:16:203401:36)	18093	
1451	648160.03	2519723.89	
1450	648172.83	2519724.17	
1681	648180.70	2519727.41	
1680	648185.78	2519740.69	
1679	648185.39	2519761.12	
1678	648185.05	2519780.77	
1677	648184.58	2519801.55	
1676	648184.13	2519824.56	
1675	648183.66	2519845.72	
1674	648183.51	2519854.14	
1673	648183.15	2519885.74	
1672	648182.56	2519923.35	
1671	648182.23	2519952.23	
1670	648181.78	2519982.77	
1669	648176.78	2519983.05	
1668	648176.67	2519989.52	
1667	648177.11	2519990.21	
1666	648177.26	2519998.83	
1665	648176.46	2520000.24	
1664	648176.13	2520017.69	
1663	648175.84	2520037.80	
1662	648175.41	2520059.45	
1661	648180.41	2520059.40	
1660	648179.80	2520099.83	
1659	648179.19	2520138.27	
1658	648178.58	2520179.74	
1593	648173.42	2520179.80	

№39

№39	1592	648172.94	2520206.05
	1587	648143.08	2520204.82
	1586	648143.61	2520177.03
	1585	648144.19	2520137.67
	1584	648144.81	2520099.28
	1583	648144.92	2520093.62
	1541	648139.99	2520093.60
	1540	648140.41	2520058.81
	1539	648140.84	2520037.19
	1538	648141.13	2520017.34
	1537	648141.61	2519993.35
	1536	648141.90	2519975.59
	1535	648142.23	2519951.72
	1534	648142.57	2519922.81
	1533	648143.07	2519890.49
	1492	648138.82	2519888.22
	1491	648139.03	2519876.93
	1462	648139.07	2519874.75
	1461	648143.31	2519871.79
	1460	648143.51	2519853.54
	1459	648143.67	2519844.91
	1458	648144.14	2519823.77
	1457	648144.58	2519800.71
	1456	648145.06	2519779.96
	1455	648145.40	2519760.39
	1454	648147.21	2519740.11
	1453	648149.34	2519733.35
	1452	648152.62	2519727.89
	1451	648160.03	2519723.89

Система координат МСК-29			
Обозначение земельного участка	Площадь, кв.м		
	Координаты, м		
Обозначение характерных точек	X	Y	
	ЕЗП 29:16:000000:16 (вх. 29:16:203001:2)	19541	
1412	648180.85	2519208.89	
1411	648190.83	2519212.37	
1410	648196.55	2519216.44	
1409	648196.87	2519225.36	
1390	648193.71	2519369.34	
1389	648188.11	2519367.75	
1401	648185.35	2519506.40	
1400	648191.27	2519509.55	
1430	648188.14	2519689.92	
1431	648187.98	2519699.35	
1432	648183.41	2519703.95	
1433	648175.82	2519705.21	
1434	648171.77	2519704.81	
1421	648158.33	2519700.43	
1420	648147.77	2519696.17	
1419	648146.64	2519689.25	
1418	648149.93	2519501.14	
1417	648152.23	2519366.55	
1416	648155.37	2519224.64	
1415	648156.38	2519214.82	
1414	648167.17	2519210.38	
1413	648170.23	2519209.00	
1412	648180.85	2519208.89	

№40

Система координат МСК-29			
№41	Обозначение земельного участка	Площадь, кв.м	
	Обозначение характерных точек	Координаты, м	
		X	Y
	ЕЗП 29:16:000000:16 (вх. 29:16:201901:44)	3327	
	1338	648177.40	2518940.60
	1294	648194.78	2518944.85
	1293	648194.53	2518962.64
	1292	648194.07	2518962.62
	1358	648193.80	2518972.62
	1357	648194.31	2518972.69
	1356	648192.73	2519081.13
	1355	648192.38	2519089.97
	1354	648191.72	2519107.32
	1353	648191.47	2519118.84
	1352	648188.41	2519127.16
	1351	648182.60	2519130.33
	1339	648173.33	2519130.78
	1338	648177.40	2518940.60
Система координат МСК-29			
№42	Обозначение земельного участка	Площадь, кв.м	
	Обозначение характерных точек	Координаты, м	
		X	Y
	29:16:200301:67	257	
	517	647960.20	2513225.62
	518	647968.10	2513226.80
	519	647963.48	2513258.26
	520	647955.40	2513256.84
	517	647960.20	2513225.62

№43	Система координат МСК-29		
	Обозначение земельного участка	Площадь, кв.м	
	Обозначение характерных точек	Координаты, м	
		X	Y
	29:16:200301:441	149	
	514	647979.80	2513246.06
	515	647983.40	2513274.09
	516	647975.10	2513271.65
	514	647979.80	2513246.06
	511	648001.50	2513271.20
	512	647999.52	2513278.82
	513	647990.41	2513276.15
511	648001.50	2513271.20	
№44	Система координат МСК-29		
	Обозначение земельного участка	Площадь, кв.м	
	Обозначение характерных точек	Координаты, м	
		X	Y
	29:16:200301:445	291	
	494	647967.50	2513283.12
	495	647977.93	2513284.90
	496	647984.69	2513287.30
	497	647987.56	2513288.55
	498	647993.57	2513290.19
	499	647998.17	2513292.20
	500	648009.52	2513295.85
	501	648010.90	2513303.44
	502	648009.95	2513303.09
	503	647994.62	2513295.84
	504	647983.72	2513293.83
	505	647974.21	2513292.47
	506	647966.45	2513290.97
494	647967.50	2513283.12	
№45	Система координат МСК-29		
	Обозначение земельного участка	Площадь, кв.м	
	Обозначение характерных точек	Координаты, м	
		X	Y
	29:16:000000:7863	84	
	507	648007.04	2513283.44
	508	648008.27	2513288.93
	509	648003.64	2513291.01
	499	647998.17	2513292.20
	498	647993.57	2513290.19
497	647987.56	2513288.55	
510	648001.90	2513285.75	
507	648007.04	2513283.44	

	Система координат МСК-29			
	Обозначение земельного участка	Площадь, кв.м		
	Обозначение характерных точек	Координаты, м		
		X	Y	
№46	29:16:200301:1:ЗУ1	1538		
	447	647987.77	2513301.54	
	448	647992.48	2513303.44	
	449	648012.55	2513312.64	
	450	648013.13	2513315.66	
	451	648006.88	2513315.14	
	452	647997.10	2513318.18	
	453	647993.37	2513327.20	
	454	647997.75	2513336.50	
	444	648004.82	2513373.07	
	446	648001.90	2513379.20	
	455	647982.10	2513369.43	
	456	647971.98	2513346.09	
	447	647987.77	2513301.54	
	№47	Система координат МСК-29		
		Обозначение земельного участка	Площадь, кв.м	
		Обозначение характерных точек	Координаты, м	
X			Y	
29:16:200301:443		47		
444		648004.82	2513373.07	
445		648007.73	2513383.05	
436		648009.19	2513387.61	
435		648000.85	2513381.46	
446	648001.90	2513379.20		
444	648004.82	2513373.07		
№48	Обозначение земельного участка	Площадь, кв.м		
	Обозначение характерных точек	Координаты, м		
		X	Y	
	29:16:200301:4	654		
	437	648012.86	2513390.32	
	438	648008.65	2513397.13	
	439	648013.73	2513400.84	
	440	648001.11	2513420.26	
	441	647981.59	2513382.57	
	442	647988.24	2513382.79	
	443	647995.09	2513381.52	
	434	648000.25	2513381.10	
	435	648000.85	2513381.46	
436	648009.19	2513387.61		
437	648012.86	2513390.32		

№49	Система координат МСК-29		
	Обозначение земельного участка	Площадь, кв.м	
	Обозначение характерных точек	Координаты, м	
		X	Y
	ЕЗП 29:16:200301:15:3У1 (вх. 29:16:200301:13)	304	
	431	648014.08	2513402.85
	432	648021.53	2513424.03
	426	648025.25	2513433.29
	430	648021.28	2513438.77
433	648004.81	2513417.15	
431	648014.08	2513402.85	
№50	Система координат МСК-29		
	Обозначение земельного участка	Площадь, кв.м	
	Обозначение характерных точек	Координаты, м	
		X	Y
	29:16:200301:116:3У1	84	
	426	648025.25	2513433.29
	427	648035.57	2513458.97
	428	648026.95	2513447.22
	429	648023.50	2513442.78
430	648021.28	2513438.77	
426	648025.25	2513433.29	
№51	Система координат МСК-29		
	Обозначение земельного участка	Площадь, кв.м	
	Обозначение характерных точек	Координаты, м	
		X	Y
	29:16:200501:1148	652	
	585	647859.97	2513276.07
	584	647864.64	2513303.07
	615	647857.13	2513299.58
	616	647845.34	2513323.12
	617	647841.93	2513324.59
	618	647843.39	2513328.05
	619	647838.12	2513342.99
	589	647828.44	2513338.75
	588	647832.04	2513330.28
	587	647845.73	2513301.38
586	647854.37	2513283.96	
585	647859.97	2513276.07	

№52	Система координат МСК-29		
	Обозначение земельного участка	Площадь, кв.м	
	Обозначение характерных точек	Координаты, м	
		X	Y
	29:16:000000:5078:3У1	524	
	603	647807.62	2513252.87
	602	647846.51	2513258.01
	601	647879.56	2513262.84
	600	647897.96	2513264.38
	599	647911.47	2513269.37
	598	647910.23	2513274.30
	597	647896.87	2513269.28
	596	647878.99	2513267.79
	595	647846.29	2513263.00
	594	647806.98	2513257.80
603	647807.62	2513252.87	
№53	Система координат МСК-29		
	Обозначение земельного участка	Площадь, кв.м	
	Обозначение характерных точек	Координаты, м	
		X	Y
	29:16:200501:280:3У1	1978	
	620	647919.85	2512956.57
	621	647915.47	2512965.48
	622	647899.63	2512999.11
	623	647892.47	2513001.81
	624	647898.61	2512964.32
	620	647919.85	2512956.57
	625	647948.10	2512899.02
	626	647924.49	2512949.82
	627	647899.78	2512958.97
628	647906.76	2512930.35	
629	647913.67	2512901.92	
625	647948.10	2512899.02	

№54	Система координат МСК-29			
	Обозначение земельного участка	Площадь, кв.м		
	Обозначение характерных точек	Координаты, м		
		X	Y	
	29:16:200501:1152	4631		
	630	647978.06	2512836.29	
	631	647949.07	2512896.10	
	632	647914.10	2512898.29	
	633	647916.62	2512888.58	
	634	647930.36	2512844.94	
	635	647931.88	2512840.87	
	630	647978.06	2512836.29	
	636	648004.49	2512783.48	
	637	647978.90	2512833.76	
	638	647932.84	2512838.29	
	639	647940.75	2512815.19	
	640	647946.39	2512801.90	
	641	647951.00	2512791.22	
	636	648004.49	2512783.48	
№55	Система координат МСК-29			
	Обозначение земельного участка	Площадь, кв.м		
	Обозначение характерных точек	Координаты, м		
		X	Y	
		29:16:200501:324:3У1	5727	
		642	648063.10	2512659.93
		643	648005.76	2512780.73
		644	647952.87	2512788.28
		645	647968.22	2512754.11
		652	647983.57	2512720.06
		646	647998.90	2512714.14
		647	647998.36	2512688.22
		648	648002.90	2512678.90
		642	648063.10	2512659.93
	649	647995.56	2512694.25	
	650	647995.96	2512712.04	
	651	647984.92	2512716.38	
	649	647995.56	2512694.25	

№56	Система координат МСК-29		
	Обозначение земельного участка	Площадь, кв.м	
	Обозначение характерных точек	Координаты, м	
		X	Y
	29:16:200501:320:3У1	11171	
	660	648179.05	2512428.38
	654	648064.53	2512655.45
	655	648005.23	2512674.04
	656	648038.79	2512605.39
	657	648073.29	2512536.78
	658	648093.95	2512498.86
	659	648121.12	2512452.50
660	648179.05	2512428.38	
№57	Система координат МСК-29		
	Обозначение земельного участка	Площадь, кв.м	
	Обозначение характерных точек	Координаты, м	
		X	Y
	29:00:000000:106647	1163	
	298	648150.06	2513711.05
	404	648151.32	2513714.05
	302	648158.08	2513730.06
	301	648148.95	2513775.78
	300	648120.63	2513713.55
299	648147.08	2513715.24	
298	648150.06	2513711.05	
№58	Система координат МСК-29		
	Обозначение земельного участка	Площадь, кв.м	
	Обозначение характерных точек	Координаты, м	
		X	Y
	29:16:201001:597	8726	
	412	648263.48	2513582.98
	413	648273.50	2513590.42
	414	648269.33	2513596.04
	415	648274.45	2513631.07
	416	648285.72	2513639.44
	417	648270.41	2513653.05
	418	648272.37	2513654.71
	419	648287.80	2513640.99
	420	648313.12	2513659.79
	394	648314.38	2513696.51
	397	648250.42	2513755.14
	421	648242.42	2513688.19
	422	648218.05	2513665.08
	423	648213.87	2513670.70
	424	648203.01	2513662.63
425	648226.26	2513629.34	
412	648263.48	2513582.98	

№59	Система координат МСК-29		
	Обозначение земельного участка	Площадь, кв.м	
	Обозначение характерных точек	Координаты, м	
		X	Y
	29:16:203401:3У2	562	
	1541	648139.99	2520093.60
	1583	648144.92	2520093.62
	1584	648144.81	2520099.28
	1585	648144.19	2520137.67
	1586	648143.61	2520177.03
	1587	648143.08	2520204.82
	1580	648137.94	2520204.61
	1541	648139.99	2520093.60
№60	Система координат МСК-29		
	Обозначение земельного участка	Площадь, кв.м	
	Обозначение характерных точек	Координаты, м	
		X	Y
	29:16:201801:517	60	
	1302	648236.48	2518309.22
	1303	648259.19	2518321.11
	1304	648257.17	2518322.75
1305	648235.37	2518311.34	
1302	648236.48	2518309.22	
№61	Система координат МСК-29		
	Обозначение земельного участка	Площадь, кв.м	
	Обозначение характерных точек	Координаты, м	
		X	Y
	29:16:201002:5:3У1	47274	
	199	648089.00	2513740.65
	198	648115.14	2513798.07
	197	648146.33	2513866.69
	196	648178.14	2513936.61
	195	648186.45	2513955.12
	194	648191.01	2513953.06
	193	648198.99	2513970.55
	192	648231.07	2514042.49
	191	648245.90	2514081.00
	190	648258.50	2514120.78
	189	648269.55	2514160.60
	188	648278.54	2514201.09
	187	648286.51	2514242.36
	186	648294.17	2514284.80
	185	648301.50	2514329.07
	184	648306.60	2514369.48
	183	648310.69	2514410.63
	182	648313.83	2514452.21
181	648316.43	2514496.73	
180	648317.54	2514538.49	

№61	179	648317.52	2514559.95
	178	648316.25	2514600.12
	177	648308.81	2514710.31
	176	648300.72	2514823.01
	175	648288.58	2514998.36
	174	648279.24	2515135.40
	173	648269.88	2515270.13
	105	648261.82	2515391.28
	112	648259.96	2515416.37
	111	648228.22	2515410.44
	201	648238.19	2515244.66
	202	648241.75	2515204.23
	203	648244.30	2515163.01
	204	648248.28	2515094.80
	205	648262.10	2514808.01
	206	648263.43	2514782.21
	207	648264.88	2514756.42
	208	648266.45	2514730.63
	209	648268.13	2514704.85
	210	648269.92	2514679.08
	211	648271.83	2514653.32
	212	648273.85	2514627.56
	213	648275.99	2514601.82
	214	648278.25	2514576.08
	215	648283.36	2514516.40
	216	648286.06	2514472.29
	217	648286.92	2514441.96
	218	648286.55	2514396.44
	219	648284.17	2514350.98
	220	648279.81	2514305.67
	221	648273.45	2514260.60
	222	648261.91	2514201.02
	223	648246.90	2514142.22
	224	648238.11	2514113.17
	225	648228.47	2514084.40
	226	648204.48	2514030.92
	227	648213.48	2514026.44
	228	648209.09	2514017.63
229	648200.01	2514022.31	
230	648181.08	2513975.82	
231	648171.14	2513952.03	
232	648132.33	2513870.33	
233	648141.33	2513865.84	
234	648136.94	2513857.04	
235	648127.86	2513861.72	
236	648100.58	2513799.63	
237	648107.75	2513796.82	
238	648104.94	2513789.65	

№61	239	648097.77	2513792.46
	240	648089.18	2513780.30
	241	648078.87	2513765.27
	199	648089.00	2513740.65
№62	Система координат МСК-29		
	Обозначение земельного участка	Площадь, кв.м	
	Обозначение характерных точек	Координаты, м	
		X	Y
	29:16:201002:6	1296	
	114	648334.79	2515434.65
	115	648337.18	2515447.38
	116	648327.83	2515449.87
	117	648332.21	2515466.42
	118	648332.67	2515481.88
	119	648299.75	2515483.94
	120	648301.08	2515470.19
	121	648297.07	2515467.33
	122	648297.77	2515459.01
	123	648308.52	2515453.73
	124	648312.97	2515448.96
	125	648311.85	2515438.98
	114	648334.79	2515434.65
№63	Система координат МСК-29		
	Обозначение земельного участка	Площадь, кв.м	
	Обозначение характерных точек	Координаты, м	
		X	Y
	29:16:201101:11	1272	
	97	648254.84	2515488.06
	98	648253.83	2515503.04
	99	648229.09	2515504.41
	100	648204.96	2515506.38
	101	648170.55	2515509.48
	102	648168.73	2515494.60
	103	648203.72	2515491.46
104	648228.57	2515489.42	
97	648254.84	2515488.06	
№64	Система координат МСК-29		
	Обозначение земельного участка	Площадь, кв.м	
	Обозначение характерных точек	Координаты, м	
		X	Y
	ЕЗП 29:16:201003:8:3У1	100489	
	74	648253.88	2515504.19
	69	648249.96	2515560.01
	68	648245.00	2515634.23
	67	648239.42	2515716.03
66	648233.68	2515801.00	
65	648228.19	2515882.10	
64	648223.56	2515950.98	

№64	63	648218.74	2516021.91
	62	648213.58	2516095.82
	61	648209.72	2516172.40
	60	648207.09	2516235.87
	59	648206.05	2516293.57
	58	648204.71	2516407.44
	57	648202.83	2516533.58
	56	648200.79	2516658.57
	55	648198.95	2516778.84
	54	648196.58	2516905.05
	53	648194.51	2517025.86
	52	648193.00	2517107.25
	51	648192.23	2517148.97
	75	648156.27	2517148.66
	76	648156.03	2517134.66
	77	648162.32	2517032.67
	78	648162.46	2517025.46
	79	648161.68	2516944.96
	80	648175.17	2516720.36
	81	648180.93	2516654.51
	82	648184.03	2516594.98
	83	648185.62	2516539.36
	84	648189.66	2516139.70
	85	648189.11	2516067.26
	86	648189.59	2516026.54
	87	648192.11	2515959.23
	88	648194.61	2515896.11
	89	648196.49	2515852.52
	90	648199.72	2515786.02
	91	648203.36	2515720.64
	92	648206.76	2515666.21
	93	648210.05	2515616.74
	94	648212.97	2515572.86
95	648169.09	2515529.59	
96	648168.32	2515514.06	
74	648253.88	2515504.19	
	1	648348.41	2515498.28
	2	648364.83	2515498.65
	3	648364.86	2515507.02
	4	648350.92	2515507.65
	5	648297.55	2515559.67
	6	648283.42	2515784.25
	7	648281.64	2515819.27
	8	648279.98	2515854.30
	9	648278.45	2515889.33
	10	648277.04	2515924.37
	11	648275.75	2515959.41

№64	12	648274.59	2515994.46
	13	648273.07	2516047.03
	14	648271.16	2516134.67
	15	648267.21	2516366.51
	16	648266.38	2516401.16
	17	648264.38	2516401.16
	18	648264.38	2516403.16
	19	648266.38	2516403.16
	20	648266.22	2516423.34
	21	648264.72	2516500.77
	22	648264.11	2516540.72
	23	648263.78	2516596.36
	24	648264.81	2516655.97
	25	648274.81	2517011.94
	26	648274.77	2517073.64
	27	648273.66	2517126.51
	28	648272.60	2517149.19
	29	648222.32	2517149.24
	30	648223.00	2517107.76
	31	648224.51	2517026.45
	32	648226.57	2516905.50
	33	648228.95	2516779.43
	34	648230.79	2516659.00
	35	648232.83	2516534.08
	36	648234.71	2516407.80
	37	648236.04	2516294.18
	38	648237.07	2516236.90
	39	648239.69	2516173.68
	40	648243.51	2516097.82
	41	648248.66	2516024.15
	42	648253.49	2515952.98
	43	648258.12	2515884.20
	44	648263.61	2515803.08
	45	648269.36	2515718.03
	46	648274.94	2515636.21
	47	648279.89	2515562.04
	48	648284.27	2515500.36
	1	648348.41	2515498.28

№65	Система координат МСК-29		
	Обозначение земельного участка	Площадь, кв.м	
	Обозначение характерных точек	Координаты, м	
		X	Y
	29:16:201004:841	931	
	1193	648156.30	2517150.38
	1194	648185.55	2517151.09
	1195	648184.15	2517251.24
	1196	648176.30	2517251.05
	1190	648177.19	2517226.59
	1189	648177.62	2517158.96
	1188	648156.43	2517158.36
1193	648156.30	2517150.38	
№66	Система координат МСК-29		
	Обозначение земельного участка	Площадь, кв.м	
	Обозначение характерных точек	Координаты, м	
		X	Y
	29:16:201004:849	404	
	1191	648177.22	2517206.02
	1190	648177.19	2517226.59
	1197	648157.85	2517226.82
1192	648157.23	2517206.27	
1191	648177.22	2517206.02	
№67	Система координат МСК-29		
	Обозначение земельного участка	Площадь, кв.м	
	Обозначение характерных точек	Координаты, м	
		X	Y
	29:16:201004:847	451	
	1190	648177.19	2517226.59
	1196	648176.30	2517251.05
1198	648158.47	2517250.87	
1197	648157.85	2517226.82	
1190	648177.19	2517226.59	

№68	Система координат МСК-29			
	Обозначение земельного участка	Площадь, кв.м		
	Обозначение характерных точек	Координаты, м		
		X	Y	
	29:16:201004:843	10176		
	1203	648239.33	2517159.63	
	1204	648272.12	2517159.64	
	1205	648269.57	2517214.56	
	1200	648266.13	2517269.89	
	1199	648263.22	2517209.25	
	1202	648260.82	2517209.37	
	1201	648264.76	2517292.05	
	1206	648250.02	2517529.11	
	1207	648249.18	2517554.03	
	1208	648229.59	2517554.72	
	1203	648239.33	2517159.63	
№69	Система координат МСК-29			
	Обозначение земельного участка	Площадь, кв.м		
	Обозначение характерных точек	Координаты, м		
		X	Y	
		29:16:201004:642:3У1	5095	
		1217	648239.45	2517150.05
		1203	648239.33	2517159.63
		1208	648229.59	2517554.72
		1207	648249.18	2517554.03
		1218	648249.01	2517559.15
		1219	648229.42	2517559.92
		1220	648216.70	2518116.28
		1221	648213.28	2518254.66
		1222	648209.85	2518254.45
		1223	648212.52	2518096.26
		1224	648235.00	2517150.08
		1217	648239.45	2517150.05
		1247	648241.15	2517940.40
		1250	648241.08	2517945.02
	1249	648235.55	2517945.10	
	1248	648235.47	2517940.50	
	1247	648241.15	2517940.40	
	1199	648263.22	2517209.25	
	1200	648266.13	2517269.89	
	1201	648264.76	2517292.05	
	1202	648260.82	2517209.37	
	1199	648263.22	2517209.25	

№70	Система координат МСК-29		
	Обозначение земельного участка	Площадь, кв.м	
	Обозначение характерных точек	Координаты, м	
		X	Y
	29:16:201004:839	15508	
	1218	648249.01	2517559.15
	1246	648244.61	2517690.18
	1247	648241.15	2517940.40
	1248	648235.47	2517940.50
	1249	648235.55	2517945.10
	1250	648241.08	2517945.02
	1251	648237.50	2518204.46
	1252	648272.89	2518255.91
	1253	648266.16	2518256.01
	1254	648246.62	2518264.01
	1255	648239.92	2518273.51
	1256	648213.26	2518255.74
	1220	648216.70	2518116.28
	1219	648229.42	2517559.92
	1218	648249.01	2517559.15
№71	Система координат МСК-29		
	Обозначение земельного участка	Площадь, кв.м	
	Обозначение характерных точек	Координаты, м	
		X	Y
	29:16:201201:42:3У1	489	
	1265	648267.05	2518256.49
	1264	648295.66	2518267.11
	1263	648316.68	2518278.38
	1262	648345.62	2518296.48
	1272	648343.62	2518300.51
	1271	648314.44	2518282.26
	1270	648293.74	2518271.17
	1269	648267.23	2518261.25
	1268	648249.95	2518269.82
	1267	648247.59	2518266.01
	1266	648254.92	2518261.47
1265	648267.05	2518256.49	
№72	Система координат МСК-29		
	Обозначение земельного участка	Площадь, кв.м	
	Обозначение характерных точек	Координаты, м	
		X	Y
	29:16:201004:845	631	
	1242	648157.44	2518208.98
	1241	648160.92	2518210.08
	1238	648169.93	2518212.93
1300	648169.20	2518263.10	
1301	648156.96	2518260.55	
1242	648157.44	2518208.98	

№73	Система координат МСК-29		
	Обозначение земельного участка	Площадь, кв.м	
	Обозначение характерных точек	Координаты, м	
		X	Y
	29:16:201801:522	2194	
	1323	648157.39	2518284.59
	1322	648162.41	2518285.42
	1321	648157.37	2518601.07
	1320	648137.83	2518595.78
	1319	648138.03	2518557.83
	1324	648153.76	2518545.79
1323	648157.39	2518284.59	
№74	Система координат МСК-29		
	Обозначение земельного участка	Площадь, кв.м	
	Обозначение характерных точек	Координаты, м	
		X	Y
	29:16:201801:518	34	
	1337	648085.63	2518578.66
	1317	648089.94	2518579.76
	1316	648089.91	2518586.48
1315	648084.03	2518584.96	
1337	648085.63	2518578.66	
№75	Система координат МСК-29		
	Обозначение земельного участка	Площадь, кв.м	
	Обозначение характерных точек	Координаты, м	
		X	Y
	29:16:201801:118:3У1	1990	
	1314	648084.03	2518584.97
	1329	648089.91	2518586.49
	1313	648169.11	2518606.97
	1330	648168.77	2518629.61
1331	648078.70	2518606.32	
1314	648084.03	2518584.97	
№76	Система координат МСК-29		
	Обозначение земельного участка	Площадь, кв.м	
	Обозначение характерных точек	Координаты, м	
		X	Y
	29:16:201801:520	1174	
	1332	648077.22	2518611.74
	1333	648149.48	2518631.06
	1334	648148.62	2518678.81
1335	648103.97	2518620.47	
1336	648076.76	2518613.55	
1332	648077.22	2518611.74	

Система координат МСК-29			
№77	Обозначение земельного участка	Площадь, кв.м	
	Обозначение характерных точек	Координаты, м	
		X	Y
	29:16:201901:3У1	497	
	1292	648194.07	2518962.62
	1291	648215.59	2518967.61
	1290	648230.63	2518970.17
	1289	648243.07	2518969.20
	1288	648246.70	2518969.66
	1362	648245.82	2518979.51
	1361	648241.77	2518979.08
	1360	648228.40	2518979.73
	1359	648197.93	2518972.75
	1358	648194.31	2518972.69
	1357	648193.80	2518972.62
	1292	648194.07	2518962.62
Система координат МСК-29			
№78	Обозначение земельного участка	Площадь, кв.м	
	Обозначение характерных точек	Координаты, м	
		X	Y
	ЕЗП 29:16:201801:524	4191	
	1280	648237.51	2518281.90
	1279	648249.89	2518288.44
	1278	648261.74	2518301.63
	1277	648273.82	2518309.20
	1303	648259.19	2518321.11
	1302	648236.48	2518309.22
	1305	648235.37	2518311.34
	1304	648257.17	2518322.75
	1348	648235.57	2518340.45
	1349	648234.36	2518401.37
	1350	648226.70	2518901.48
	1286	648237.25	2518913.66
	1285	648220.27	2518916.61
	1284	648220.83	2518803.78
	1283	648230.60	2518563.79
	1282	648229.23	2518332.32
	1281	648223.91	2518307.65
	1280	648237.51	2518281.90
	1306	648232.95	2518337.80
	1307	648233.00	2518339.80
	1308	648231.00	2518339.85
	1309	648230.95	2518337.85
	1306	648232.95	2518337.80

№79	Система координат МСК-29		
	Обозначение земельного участка	Площадь, кв.м	
	Обозначение характерных точек	Координаты, м	
		X	Y
	29:16:203001:3:ЗУ1	4417	
	1389	648188.11	2519367.75
	1390	648193.71	2519369.34
	1391	648211.33	2519374.37
	1392	648219.09	2519374.25
	1393	648217.81	2519453.68
	1394	648214.09	2519461.41
	1395	648217.31	2519461.25
	1396	648216.67	2519503.45
	1397	648213.27	2519508.45
	1398	648215.92	2519508.73
	1399	648215.80	2519522.60
	1400	648191.27	2519509.55
	1401	648185.35	2519506.40
1389	648188.11	2519367.75	
№80	Система координат МСК-29		
	Обозначение земельного участка	Площадь, кв.м	
	Обозначение характерных точек	Координаты, м	
		X	Y
	29:16:203401:320	1594	
	1682	648201.63	2519925.93
	1683	648224.12	2519927.90
	1684	648220.05	2520005.51
	1685	648200.80	2520001.98
1682	648201.63	2519925.93	
№81	Система координат МСК-29		
	Обозначение земельного участка	Площадь, кв.м	
	Обозначение характерных точек	Координаты, м	
		X	Y
	29:16:203401:321	876	
	1644	648243.19	2519911.20
	1645	648287.00	2519919.37
	1646	648287.16	2519938.93
1647	648240.68	2519930.02	
1644	648243.19	2519911.20	

Система координат МСК-29			
№82	Обозначение земельного участка	Площадь, кв.м	
	Обозначение характерных точек	Координаты, м	
		Х	У
	29:16:203401:839	263	
	1570	648008.86	2520085.97
	1569	648009.75	2520086.21
	1568	648025.26	2520101.52
	1567	648025.52	2520102.41
	1566	648024.85	2520103.08
	1562	648007.72	2520107.27
	1561	648004.45	2520108.06
	1578	648003.79	2520108.22
	1577	648002.92	2520107.97
	1576	648002.67	2520107.08
	1574	648002.90	2520106.23
	1572	648003.84	2520102.71
	1571	648008.20	2520086.62
	1570	648008.86	2520085.97
Система координат МСК-29			
№83	Обозначение земельного участка	Площадь, кв.м	
	Обозначение характерных точек	Координаты, м	
		Х	У
	29:16:203401:281:ЗУ1	2784	
	1472	648049.27	2519867.21
	1471	648054.44	2519867.25
	1470	648057.62	2519871.10
	1469	648074.04	2519870.62
	1468	648083.75	2519871.50
	1467	648085.44	2519868.40
	1466	648090.65	2519868.69
	1465	648092.51	2519872.31
	1464	648100.83	2519873.07
	1463	648132.80	2519875.96
	1462	648139.07	2519874.75
	1491	648139.03	2519876.93
	1492	648138.82	2519888.22
	1493	648132.80	2519886.00
	1494	648099.82	2519883.03
	1495	648092.47	2519882.34
	1496	648090.73	2519885.48
	1497	648085.56	2519885.11
	1498	648084.33	2519881.57
	1499	648083.85	2519881.53
	1500	648074.12	2519880.62
	1501	648066.76	2519880.81
	1502	648066.96	2519884.24
	1503	648061.51	2519884.49

№83	1504	648057.74	2519881.09
	1505	648027.17	2519881.98
	1506	647984.48	2519886.00
	1507	647947.97	2519891.82
	1508	647874.19	2519905.01
	1477	647872.45	2519895.18
	1476	647946.56	2519881.94
	1475	647983.39	2519876.04
	1474	648026.45	2519872.02
	1473	648048.94	2519871.36
	1472	648049.27	2519867.21
	№84	Система координат МСК-29	
Обозначение земельного участка		Площадь, кв.м	
Обозначение характерных точек		Координаты, м	
		X	Y
29:16:201004:837		15937	
1198		648158.47	2517250.87
1196		648176.30	2517251.05
1195		648184.15	2517251.24
1216		648184.12	2517253.89
1215		648175.58	2517902.67
1214		648179.36	2517902.76
1240		648176.56	2518095.58
1239		648171.54	2518095.50
1238		648169.93	2518212.93
1241		648160.92	2518210.08
1242		648157.44	2518208.98
1243		648162.63	2517819.87
1244		648166.49	2517547.66
1245		648161.65	2517436.08
1198		648158.47	2517250.87

Система координат МСК-29		
Обозначение земельного участка	Площадь, кв.м	
Обозначение характерных точек	Координаты, м	
	X	Y
29:16:302401:570:ЗУ1	82487	
1616	648294.80	2519918.24
1617	648313.51	2519920.27
1618	648401.18	2519941.94
1619	648443.91	2519952.51
1620	648443.06	2519957.15
1621	648435.31	2519955.70
1622	648406.15	2519975.71
1623	648396.25	2520028.92
1624	648304.96	2519933.13
1625	648302.09	2519935.90
1626	648395.35	2520033.76
1627	648385.83	2520084.85
1628	648298.15	2519986.43
1629	648295.17	2519989.12
1630	648384.91	2520089.83
1612	648377.16	2520131.42
1611	648269.17	2520010.04
1615	648266.17	2520012.69
1614	648375.37	2520135.42
1631	648345.16	2520163.22
1632	648229.37	2520029.17
1633	648230.01	2520003.20
1634	648281.84	2520008.54
1635	648288.18	2519954.18
1616	648294.80	2519918.24
1607	648229.22	2520035.13
1608	648342.21	2520165.94
1609	648323.44	2520182.68
1610	648228.27	2520073.74
1607	648229.22	2520035.13
1603	648228.13	2520079.66
1604	648319.65	2520184.42
1605	648288.58	2520198.66
1606	648227.02	2520124.80
1603	648228.13	2520079.66
1599	648224.93	2520129.72
1600	648284.34	2520200.60
1601	648237.27	2520222.18
1602	648223.83	2520206.50
1599	648224.93	2520129.72

№85

№85			
	1596	648223.63	2520212.50
	1597	648233.44	2520223.94
	1598	648223.44	2520228.53
	1596	648223.63	2520212.50
	1588	648220.77	2520135.44
	1589	648219.41	2520230.37
	1590	648186.75	2520245.34
	1591	648185.04	2520206.55
	1592	648172.94	2520206.05
	1593	648173.42	2520179.80
	1594	648180.76	2520179.72
	1595	648194.42	2520149.42
	1588	648220.77	2520135.44
	1544	648107.45	2520051.46
	1543	648135.55	2520053.38
	1542	648135.01	2520093.55
	1541	648139.99	2520093.60
	1580	648137.94	2520204.61
	1581	648130.50	2520204.30
	1582	648128.06	2520247.75
	1555	648050.14	2520184.55
	1554	648026.82	2520152.16
	1553	648055.78	2520127.65
	1552	648125.81	2520212.36
	1551	648128.88	2520209.81
	1550	648058.83	2520125.06
	1549	648090.39	2520098.32
	1548	648120.86	2520135.44
	1547	648124.06	2520132.66
	1546	648093.44	2520095.74
	1545	648110.79	2520081.05
	1544	648107.45	2520051.46
	1557	648023.77	2520154.75
	1556	648040.56	2520178.08
	1558	648015.90	2520161.42
	1557	648023.77	2520154.75
	1575	647963.06	2520059.35
1574	648002.90	2520106.23	
1576	648002.67	2520107.08	
1577	648002.92	2520107.97	
1578	648003.79	2520108.22	
1561	648004.45	2520108.06	
1560	648029.17	2520137.14	

№85	1559	648006.86	2520155.96
	1579	647973.23	2520116.82
	1575	647963.06	2520059.35
	1565	647951.79	2519995.71
	1564	648054.42	2520115.83
	1563	648031.46	2520135.20
	1562	648007.72	2520107.27
	1566	648024.85	2520103.08
	1567	648025.52	2520102.41
	1568	648025.26	2520101.52
	1569	648009.75	2520086.21
	1570	648008.86	2520085.97
	1571	648008.20	2520086.62
	1572	648003.84	2520102.71
	1573	647962.02	2520053.51
	1565	647951.79	2519995.71
	1500	648074.12	2519880.62
	1499	648083.85	2519881.53
	1509	648085.80	2519901.83
	1510	648068.63	2519884.02
	1511	648066.49	2519886.14
	1512	648086.26	2519906.60
	1513	648089.45	2519939.98
	1514	648036.08	2519882.77
	1515	648033.82	2519884.75
	1516	648089.92	2519944.85
	1517	648097.68	2520025.94
	1518	647985.74	2519891.82
	1519	647983.43	2519893.73
	1520	648098.19	2520031.22
	1521	648102.42	2520075.33
	1522	648086.31	2520088.91
	1523	647930.68	2519909.50
	1524	647928.41	2519911.46
	1525	648084.02	2520090.85
	1526	648056.72	2520113.90
	1527	647950.75	2519989.86
	1528	647944.78	2519951.63
	1529	647888.53	2519917.02
	1530	647885.57	2519913.56
1531	647883.28	2519915.52	
1532	647876.44	2519917.71	
1508	647874.19	2519905.01	
1507	647947.97	2519891.82	
1506	647984.48	2519886.00	
1505	648027.17	2519881.98	

№85	1504	648057.74	2519881.09
	1503	648061.51	2519884.49
	1502	648066.96	2519884.24
	1501	648066.76	2519880.81
	1500	648074.12	2519880.62
№86	Система координат МСК-29		
	Обозначение земельного участка	Площадь, кв.м	
	Обозначение характерных точек	Координаты, м	
		X	Y
	29:16:203401:3У1	22237	
	1686	648210.63	2519943.77
	1687	648210.70	2519951.04
	1688	648208.40	2519951.09
	1689	648208.40	2519943.87
	1686	648210.63	2519943.77
	1624	648304.96	2519933.13
	1623	648396.25	2520028.92
	1626	648395.35	2520033.76
	1625	648302.09	2519935.90
	1624	648304.96	2519933.13
	1628	648298.15	2519986.43
	1627	648385.83	2520084.85
	1630	648384.91	2520089.83
	1629	648295.17	2519989.12
	1628	648298.15	2519986.43
	1611	648269.17	2520010.04
	1612	648377.16	2520131.42
	1613	648376.64	2520134.25
	1614	648375.37	2520135.42
	1615	648266.17	2520012.69
	1611	648269.17	2520010.04
	1423	648141.28	2519694.88
	1422	648142.39	2519695.24
	1421	648158.33	2519700.43
	1434	648171.77	2519704.81
	1444	648175.90	2519706.15
1445	648172.77	2519706.67	
1446	648159.87	2519706.14	
1447	648150.01	2519703.24	
1423	648141.28	2519694.88	
1573	647962.02	2520053.51	
1572	648003.84	2520102.71	
1574	648002.90	2520106.23	

№86	1575	647963.06	2520059.35
	1573	647962.02	2520053.51
	1499	648083.85	2519881.53
	1498	648084.33	2519881.57
	1497	648085.56	2519885.11
	1496	648090.73	2519885.48
	1495	648092.47	2519882.34
	1494	648099.82	2519883.03
	1493	648132.80	2519886.00
	1492	648138.82	2519888.22
	1533	648143.07	2519890.49
	1534	648142.57	2519922.81
	1535	648142.23	2519951.72
	1536	648141.90	2519975.59
	1537	648141.61	2519993.35
	1538	648141.13	2520017.34
	1539	648140.84	2520037.19
	1540	648140.41	2520058.81
	1541	648139.99	2520093.60
	1542	648135.01	2520093.55
	1543	648135.55	2520053.38
	1544	648107.45	2520051.46
	1545	648110.79	2520081.05
	1546	648093.44	2520095.74
	1547	648124.06	2520132.66
	1548	648120.86	2520135.44
	1549	648090.39	2520098.32
	1550	648058.83	2520125.06
	1551	648128.88	2520209.81
	1552	648125.81	2520212.36
	1553	648055.78	2520127.65
	1554	648026.82	2520152.16
	1555	648050.14	2520184.55
	1556	648040.56	2520178.08
	1557	648023.77	2520154.75
	1558	648015.90	2520161.42
	1559	648006.86	2520155.96
	1560	648029.17	2520137.14
	1561	648004.45	2520108.06
	1562	648007.72	2520107.27
1563	648031.46	2520135.20	
1564	648054.42	2520115.83	
1565	647951.79	2519995.71	
1527	647950.75	2519989.86	
1526	648056.72	2520113.90	
1525	648084.02	2520090.85	
1524	647928.41	2519911.46	

№86	1523	647930.68	2519909.50
	1522	648086.31	2520088.91
	1521	648102.42	2520075.33
	1520	648098.19	2520031.22
	1519	647983.43	2519893.73
	1518	647985.74	2519891.82
	1517	648097.68	2520025.94
	1516	648089.92	2519944.85
	1515	648033.82	2519884.75
	1514	648036.08	2519882.77
	1513	648089.45	2519939.98
	1512	648086.26	2519906.60
	1511	648066.49	2519886.14
	1510	648068.63	2519884.02
	1509	648085.80	2519901.83
	1499	648083.85	2519881.53
	1448	648140.66	2519716.09
	1449	648159.62	2519721.66
	1450	648172.83	2519724.17
	1451	648160.03	2519723.89
	1452	648152.62	2519727.89
	1453	648149.34	2519733.35
	1454	648147.21	2519740.11
	1455	648145.40	2519760.39
	1456	648145.06	2519779.96
	1457	648144.58	2519800.71
	1458	648144.14	2519823.77
	1459	648143.67	2519844.91
	1460	648143.51	2519853.54
	1461	648143.31	2519871.79
	1462	648139.07	2519874.75
	1463	648132.80	2519875.96
	1464	648100.83	2519873.07
	1465	648092.51	2519872.31
	1466	648090.65	2519868.69
	1467	648085.44	2519868.40
	1468	648083.75	2519871.50
	1469	648074.04	2519870.62
	1470	648057.62	2519871.10
	1471	648054.44	2519867.25
	1472	648049.27	2519867.21
	1473	648048.94	2519871.36
	1474	648026.45	2519872.02
	1475	647983.39	2519876.04
	1476	647946.56	2519881.94
	1477	647872.45	2519895.18
1478	647869.82	2519880.29	

№86	1479	647930.10	2519870.30
	1480	647970.03	2519863.35
	1481	648015.07	2519857.74
	1482	648039.23	2519856.81
	1483	648071.67	2519857.19
	1484	648071.73	2519860.12
	1485	648077.72	2519859.99
	1486	648077.66	2519857.26
	1487	648082.49	2519857.32
	1488	648120.08	2519819.16
	1489	648130.87	2519805.15
	1691	648132.05	2519729.38
	1490	648132.16	2519722.19
	1448	648140.66	2519716.09
№87	Система координат МСК-29		
	Обозначение земельного участка	Площадь, кв.м	
	Обозначение характерных точек	Координаты, м	
		X	Y
	29:16:200501:3У1	49607	
	661	648384.39	2512086.91
	662	648384.39	2512087.00
	663	648386.26	2512087.03
	664	648387.26	2512087.39
	665	648388.42	2512087.92
	666	648398.36	2512092.15
	667	648404.00	2512096.04
	668	648406.92	2512097.78
	669	648407.76	2512098.11
	670	648407.98	2512098.21
	671	648408.17	2512098.21
	672	648408.61	2512098.18
	673	648409.33	2512098.30
	674	648412.94	2512098.56
	675	648414.87	2512099.01
	676	648416.86	2512099.75
	677	648417.86	2512100.53
	678	648418.17	2512101.43
	679	648418.10	2512102.40
	680	648417.93	2512103.77
	681	648417.32	2512105.30
	682	648415.06	2512108.33
	683	648410.60	2512112.71
	684	648408.78	2512114.22
	685	648408.17	2512116.09
	686	648408.11	2512118.16
	687	648408.64	2512122.51
688	648409.95	2512126.55	
689	648410.95	2512128.21	

№87	690	648401.60	2512147.10
	691	648362.41	2512226.25
	692	648319.87	2512309.31
	693	648292.51	2512374.03
	694	648229.04	2512514.94
	695	648207.86	2512551.61
	696	648184.13	2512596.64
	697	648162.92	2512634.78
	698	648133.40	2512684.91
	699	648115.64	2512714.16
	700	648101.34	2512738.07
	701	648106.45	2512727.41
	702	648133.26	2512672.39
	703	648158.79	2512616.66
	704	648194.14	2512543.08
	705	648220.26	2512487.94
	706	648256.03	2512412.82
	707	648291.20	2512339.19
	708	648295.72	2512341.33
	709	648314.04	2512302.76
	710	648348.10	2512231.03
	711	648382.72	2512158.15
	712	648401.99	2512117.50
	713	648406.08	2512106.68
	714	648406.49	2512103.20
	715	648404.41	2512098.05
	716	648396.93	2512093.58
	717	648388.00	2512088.27
	718	648381.06	2512088.07
	719	648376.46	2512089.84
	720	648368.72	2512096.03
	721	648365.97	2512100.10
	722	648346.63	2512140.90
	723	648311.96	2512213.88
	724	648277.92	2512285.56
	725	648259.57	2512324.20
	726	648264.09	2512326.34
727	648228.96	2512399.87	
728	648193.27	2512474.85	
729	648166.92	2512530.14	
730	648136.96	2512592.79	
731	648132.36	2512590.80	
732	648100.99	2512656.83	
733	648074.55	2512711.97	
734	648049.84	2512763.55	
735	648014.48	2512837.11	
736	648019.11	2512839.01	
737	647992.99	2512893.08	

№87	738	647976.06	2512928.88
	493	647951.69	2512986.56
	614	647891.19	2513007.51
	623	647892.47	2513001.81
	622	647899.63	2512999.11
	621	647915.47	2512965.48
	620	647919.85	2512956.57
	624	647898.61	2512964.32
	627	647899.78	2512958.97
	626	647924.49	2512949.82
	625	647948.10	2512899.02
	629	647913.67	2512901.92
	632	647914.10	2512898.29
	631	647949.07	2512896.10
	630	647978.06	2512836.29
	635	647931.88	2512840.87
	638	647932.84	2512838.29
	637	647978.90	2512833.76
	636	648004.49	2512783.48
	641	647951.00	2512791.22
	644	647952.87	2512788.28
	643	648005.76	2512780.73
	642	648063.10	2512659.93
	648	648002.90	2512678.90
	655	648005.23	2512674.04
	654	648064.53	2512655.45
	660	648179.05	2512428.38
	659	648121.12	2512452.50
	739	648131.23	2512435.63
	740	648137.18	2512439.16
	741	648139.74	2512434.86
	742	648134.05	2512431.52
	743	648151.38	2512402.93
744	648164.43	2512380.82	
745	648188.98	2512343.99	
746	648206.43	2512317.78	
747	648250.56	2512248.35	
748	648259.48	2512232.45	
749	648318.77	2512119.63	
750	648329.12	2512097.69	
751	648337.37	2512098.91	
752	648340.80	2512099.56	
753	648343.79	2512100.38	
754	648347.80	2512101.56	
755	648354.16	2512103.42	
756	648356.06	2512103.99	
757	648358.65	2512104.04	
758	648359.97	2512103.19	

№87	759	648361.63	2512101.99
	760	648366.35	2512097.12
	761	648371.19	2512091.39
	762	648376.21	2512088.46
	763	648380.72	2512087.27
	764	648382.18	2512087.05
	661	648384.39	2512086.91
	647	647998.36	2512688.09
	646	647998.90	2512714.14
	652	647983.57	2512720.06
	651	647984.92	2512716.38
	650	647995.96	2512712.04
	649	647995.56	2512694.25
	647	647998.36	2512688.09

Система координат МСК-29		
Обозначение земельного участка	Площадь, кв.м	
Обозначение характерных точек	Координаты, м	
	X	Y
29:16:203401:3У4	24050	
1450	648172.83	2519724.17
1648	648182.93	2519726.29
1649	648188.64	2519738.72
1650	648191.93	2519741.17
1651	648203.64	2519749.87
1652	648211.79	2519752.50
1653	648215.05	2519753.53
1654	648215.00	2519760.41
1655	648214.20	2519873.21
1656	648237.70	2519888.76
1657	648274.85	2519896.40
1637	648311.48	2519900.85
1617	648313.51	2519920.27
1616	648294.80	2519918.24
1635	648288.18	2519954.18
1634	648281.84	2520008.54
1633	648230.01	2520003.20
1632	648229.37	2520029.17
1631	648345.16	2520163.22
1608	648342.21	2520165.94
1607	648229.22	2520035.13
1610	648228.27	2520073.74
1609	648323.44	2520182.68
1604	648319.65	2520184.42
1603	648228.13	2520079.66
1606	648227.02	2520124.80
1605	648288.58	2520198.66
1600	648284.34	2520200.60
1599	648224.93	2520129.72
1602	648223.83	2520206.50
1601	648237.27	2520222.18
1597	648233.44	2520223.94
1596	648223.63	2520212.50
1598	648223.44	2520228.53
1589	648219.41	2520230.37
1588	648220.77	2520135.44
1595	648194.42	2520149.42
1594	648180.76	2520179.72
1658	648178.58	2520179.74
1659	648179.19	2520138.27
1660	648179.80	2520099.83
1661	648180.41	2520059.40
1662	648175.41	2520059.45

№88

№88	1663	648175.84	2520037.80
	1664	648176.13	2520017.69
	1665	648176.46	2520000.24
	1666	648177.26	2519998.83
	1667	648177.11	2519990.21
	1668	648176.67	2519989.52
	1669	648176.78	2519983.05
	1670	648181.78	2519982.77
	1671	648182.23	2519952.23
	1672	648182.56	2519923.35
	1673	648183.15	2519885.74
	1674	648183.51	2519854.14
	1675	648183.66	2519845.72
	1676	648184.13	2519824.56
	1677	648184.58	2519801.55
	1678	648185.05	2519780.77
	1679	648185.39	2519761.12
	1680	648185.78	2519740.69
	1681	648180.70	2519727.41
	1450	648172.83	2519724.17
	1644	648243.19	2519911.20
	1645	648287.00	2519919.37
	1646	648287.16	2519938.93
	1647	648240.68	2519930.02
	1644	648243.19	2519911.20
	1682	648201.63	2519925.93
	1683	648224.12	2519927.90
	1684	648220.05	2520005.51
	1685	648200.80	2520001.98
	1682	648201.63	2519925.93
№89	Система координат МСК-29		
	Обозначение земельного участка	Площадь, кв.м	
	Обозначение характерных точек	Координаты, м	
		X	Y
	29:22:080204:3У1	1239	
	1637	648311.48	2519900.85
	1638	648341.03	2519908.03
	1639	648368.49	2519917.63
	1640	648367.90	2519921.35
	1641	648374.80	2519922.35
	1642	648373.40	2519929.76
	1643	648402.59	2519935.30
	1636	648401.33	2519941.33
	1617	648313.51	2519920.27
1637	648311.48	2519900.85	

№90	Система координат МСК-29		
	Обозначение земельного участка	Площадь, кв.м	
	Обозначение характерных точек	Координаты, м	
		X	Y
	29:16:200301:3У1	34	
	508	648008.27	2513288.93
	500	648009.52	2513295.85
	499	647998.17	2513292.20
	509	648003.64	2513291.01
	508	648008.27	2513288.93
№91	Система координат МСК-29		
	Обозначение земельного участка	Площадь, кв.м	
	Обозначение характерных точек	Координаты, м	
		X	Y
	29:16:201001:596	919	
	260	648384.11	2514399.18
	264	648384.36	2514402.13
	252	648376.15	2514409.38
	258	648373.18	2514412.00
	257	648371.76	2514410.08
	260	648384.11	2514399.18
	416	648285.72	2513639.44
	419	648287.80	2513640.99
	418	648272.37	2513654.71
	417	648270.41	2513653.05
	416	648285.72	2513639.44
	394	648314.38	2513696.51
	395	648314.50	2513699.98
	396	648250.54	2513758.65
	397	648250.42	2513755.14
	394	648314.38	2513696.51
	371	648316.98	2513774.22
	372	648317.15	2513777.31
	373	648298.85	2513793.89
	370	648278.78	2513812.07
	368	648258.68	2513830.29
	369	648239.99	2513847.22
	374	648221.21	2513864.24
	375	648214.82	2513870.02
	376	648213.44	2513868.05
	377	648220.05	2513862.05
	378	648243.75	2513840.58
	379	648261.03	2513824.92
	380	648277.73	2513809.79
	381	648292.21	2513796.66

№91	382	648309.33	2513781.15
	371	648316.98	2513774.22
	366	648319.53	2513848.05
	367	648319.69	2513851.22
	363	648319.23	2513851.63
	360	648303.50	2513865.66
	358	648286.74	2513880.62
	349	648271.74	2513894.01
	343	648256.74	2513907.39
	348	648250.07	2513913.34
	347	648248.48	2513911.46
	352	648302.40	2513863.34
	366	648319.53	2513848.05
	285	648360.54	2514246.08
	284	648361.15	2514248.71
	280	648359.13	2514250.37
	283	648354.76	2514253.96
	282	648353.39	2514251.96
	270	648374.10	2514319.72
	268	648374.54	2514322.52
	269	648371.11	2514325.46
	271	648369.66	2514323.52
	270	648374.10	2514319.72
№92	Система координат МСК-29		
	Обозначение земельного участка	Площадь, кв.м	
	Обозначение характерных точек	Координаты, м	
		X	Y
	29:16:201001:3У1	21552	
	333	648117.37	2513706.44
	334	648122.84	2513702.62
	335	648128.53	2513698.22
	336	648139.73	2513693.64
	297	648142.55	2513693.24
	298	648150.06	2513711.05
	299	648147.08	2513715.24
	300	648120.63	2513713.55
	301	648148.95	2513775.78
	302	648158.08	2513730.06
	303	648194.57	2513809.99
	304	648188.48	2513815.58
	305	648206.25	2513855.62
	306	648260.40	2513977.64
	307	648268.18	2513995.18
296	648319.59	2514104.53	
295	648323.18	2514112.17	

№92	290	648327.53	2514130.25
	293	648334.20	2514205.21
	277	648338.08	2514239.55
	266	648349.09	2514336.93
	247	648365.87	2514485.45
	246	648374.18	2514558.99
	245	648387.37	2514558.26
	308	648390.14	2514558.11
	132	648389.73	2514608.46
	151	648345.76	2514609,00
	172	648347.52	2514560.24
	309	648347.54	2514538.52
	310	648346.39	2514495.17
	311	648343.78	2514450.35
	312	648340.57	2514408.02
	313	648336.42	2514366.19
	314	648331.18	2514324.68
	315	648323.72	2514279.63
	316	648316,00	2514236.86
	317	648307.94	2514195.13
	318	648298.67	2514153.38
	319	648287.23	2514112.15
	320	648274.26	2514071.21
	321	648258.71	2514030.81
	322	648242.25	2513993.66
	323	648226.33	2513958.20
	324	648218.34	2513940.69
	325	648222.89	2513938.63
	326	648214.62	2513920.20
	327	648182.75	2513850.14
	328	648151.55	2513781.51
	329	648120.61	2513713.55
	333	648117.37	2513706.44
№93	Система координат МСК-29		
	Обозначение земельного участка	Площадь, кв.м	
	Обозначение характерных точек	Координаты, м	
		X	Y
	29:22:090405:3У1	504	
	126	648350.58	2515465.64
	127	648353.39	2515471.50
	128	648366.84	2515470.89
	129	648367.58	2515487.26
	130	648368.10	2515498.70
2	648364.83	2515498.65	
1	648348.41	2515498.28	
126	648350.58	2515465.64	

Система координат МСК-29			
№94	Обозначение земельного участка	Площадь, кв.м	
	Обозначение характерных точек	Координаты, м	
		X	Y
	29:16:201004:851	5650	
	1188	648156.43	2517158.36
	1189	648177.62	2517158.96
	1190	648177.19	2517226.59
	1191	648177.22	2517206.02
	1192	648157.23	2517206.27
	1188	648156.43	2517158.36
	75	648156.27	2517148.66
	51	648192.23	2517148.97
	1209	648192.32	2517148.97
	1210	648189.29	2517348.24
	1211	648187.17	2517513.36
	1212	648184.49	2517679.16
	1213	648181.94	2517834.50
	1214	648179.36	2517902.76
	1215	648175.58	2517902.67
	1216	648184.12	2517253.89
	1195	648184.15	2517251.24
	1194	648185.55	2517151.09
	1193	648156.30	2517150.38
	75	648156.27	2517148.66
Система координат МСК-29			
№95	Обозначение земельного участка	Площадь, кв.м	
	Обозначение характерных точек	Координаты, м	
		X	Y
	29:16:000000:7858:3У1	2815	
	126	648350.58	2515465.64
	1	648348.41	2515498.28
	48	648284.27	2515500.36
	50	648284.67	2515494.50
	49	648285.86	2515476.97
	1693	648289.35	2515427.53
	1692	648323.84	2515429.82
	144	648335.32	2515433.83
	114	648334.79	2515434.65
	115	648337.18	2515447.38
	116	648327.83	2515449.87
	117	648332.21	2515466.42
	118	648332.67	2515481.88
	119	648299.75	2515483.94
	120	648301.08	2515470.19
	121	648297.07	2515467.33
	122	648297.77	2515459.01

№95	123	648308.52	2515453.73	
	124	648312.97	2515448.96	
	125	648311.85	2515438.98	
	114	648334.79	2515434.65	
	Система координат МСК-29			
	Обозначение земельного участка	Площадь, кв.м		
	Обозначение характерных точек	Координаты, м		
		Х	У	
	29:16:000000:7858	25566		
	132	648389.73	2514608.46	
	133	648389.15	2514681.70	
	134	648387.83	2514705.92	
	135	648385.38	2514736.64	
	136	648373.09	2514834.98	
	137	648335.10	2515104.28	
	138	648328.05	2515158.60	
	139	648325.38	2515181.78	
	140	648322.23	2515209.08	
	141	648318.52	2515255.50	
	142	648310.10	2515377.13	
	143	648306.86	2515423.88	
	1692	648323.84	2515429.82	
	1693	648289.35	2515427.53	
	145	648291.75	2515393.32	
	146	648299.81	2515272.26	
	147	648309.17	2515137.46	
148	648318.50	2515000.44		
149	648330.65	2514825.19		
150	648338.73	2514712.50		
151	648345.76	2514609.00		
132	648389.73	2514608.46		
№96	Система координат МСК-29			
	Обозначение земельного участка	Площадь, кв.м		
	Обозначение характерных точек	Координаты, м		
		Х	У	
	29:16:203001:3У1	13984		
	1402	648170.32	2519207.19	
	1403	648180.81	2519207.34	
	1404	648191.25	2519211.18	
	1405	648196.58	2519215.51	
	1406	648207.84	2519224.67	
	1407	648215.28	2519231.33	
	1408	648219.56	2519235.61	
	1690	648219.46	2519272.49	
	1392	648219.09	2519374.25	
	1391	648211.33	2519374.37	
	1390	648193.71	2519369.34	

№96	1409	648196.87	2519225.36
	1410	648196.55	2519216.44
	1411	648190.83	2519212.37
	1412	648180.85	2519208.89
	1413	648170.23	2519209.00
	1414	648167.17	2519210.38
	1415	648156.38	2519214.82
	1416	648155.37	2519224.64
	1417	648152.23	2519366.55
	1418	648149.93	2519501.14
	1419	648146.64	2519689.25
	1420	648147.77	2519696.17
	1421	648158.33	2519700.43
	1422	648142.39	2519695.24
	1423	648141.28	2519694.88
	1424	648135.59	2519689.43
	1425	648135.70	2519682.77
	1426	648142.55	2519235.43
	1427	648143.17	2519215.19
	1428	648155.90	2519213.66
	1429	648166.19	2519208.75
	1402	648170.32	2519207.19
	1400	648191.27	2519509.55
	1399	648215.80	2519522.60
	1439	648212.39	2519707.03
	1440	648212.27	2519712.13
	1441	648210.52	2519711.73
	1442	648192.48	2519706.71
	1443	648184.36	2519704.75
	1444	648175.90	2519706.15
	1434	648171.77	2519704.81
	1433	648175.82	2519705.21
1432	648183.41	2519703.95	
1431	648187.98	2519699.35	
1430	648188.14	2519689.92	
1400	648191.27	2519509.55	

Система координат МСК-29			
№97	Обозначение земельного участка	Площадь, кв.м	
	Обозначение характерных точек	Координаты, м	
		X	Y
	29:16:203001:3У2	12	
	1381	648207.95	2519388.00
	1382	648207.95	2519389.99
	1383	648205.95	2519389.99
	1384	648205.95	2519388.00
	1381	648207.95	2519388.00
	1385	648206.98	2519439.79
	1386	648206.98	2519441.77
	1387	648205.00	2519441.77
	1388	648205.00	2519439.79
	1385	648206.98	2519439.79
	1435	648205.89	2519492.85
	1436	648205.89	2519494.85
	1437	648203.88	2519494.85
	1438	648203.88	2519492.85
	1435	648205.89	2519492.85

№98	Система координат МСК-29		
	Обозначение земельного участка	Площадь, кв.м	
	Обозначение характерных точек	Координаты, м	
		X	Y
	29:16:201001:457:ЗУ1	735	
	395	648314.50	2513699.98
	393	648314.89	2513711.46
	391	648308.68	2513717.16
	390	648291.62	2513732.81
	388	648274.56	2513748.46
	389	648254.78	2513766.62
	396	648250.54	2513758.65
395	648314.50	2513699.98	
№99	Система координат МСК-29		
	Обозначение земельного участка	Площадь, кв.м	
	Обозначение характерных точек	Координаты, м	
		X	Y
	29:16:201001:468:ЗУ1	81	
	393	648314.89	2513711.46
	392	648315.75	2513736.62
391	648308.68	2513717.16	
393	648314.89	2513711.46	
№100	Система координат МСК-29		
	Обозначение земельного участка	Площадь, кв.м	
	Обозначение характерных точек	Координаты, м	
		X	Y
	29:16:201001:476:ЗУ1	919	
	391	648308.68	2513717.16
	392	648315.75	2513736.62
	371	648316.98	2513774.22
382	648309.33	2513781.15	
390	648291.62	2513732.81	
391	648308.68	2513717.16	

№101	Система координат МСК-29		
	Обозначение земельного участка	Площадь, кв.м	
	Обозначение характерных точек	Координаты, м	
		X	Y
	29:16:201001:477	1100	
	390	648291.62	2513732.81
	382	648309.33	2513781.15
	381	648292.21	2513796.66
	388	648274.56	2513748.46
390	648291.62	2513732.81	
№102	Система координат МСК-29		
	Обозначение земельного участка	Площадь, кв.м	
	Обозначение характерных точек	Координаты, м	
		X	Y
	29:16:201001:478	1100	
	388	648274.56	2513748.46
	381	648292.21	2513796.66
	380	648277.73	2513809.79
	389	648254.78	2513766.62
388	648274.56	2513748.46	
№103	Система координат МСК-29		
	Обозначение земельного участка	Площадь, кв.м	
	Обозначение характерных точек	Координаты, м	
		X	Y
	29:16:201001:480:3У1	663	
	372	648317.15	2513777.31
	398	648319.13	2513835.01
	399	648315.12	2513838.59
	373	648298.85	2513793.89
372	648317.15	2513777.31	
№104	Система координат МСК-29		
	Обозначение земельного участка	Площадь, кв.м	
	Обозначение характерных точек	Координаты, м	
		X	Y
	29:16:201001:481	1100	
	373	648298.85	2513793.89
	399	648315.12	2513838.59
	400	648298.03	2513853.85
370	648278.78	2513812.07	
373	648298.85	2513793.89	

№105	Система координат МСК-29		
	Обозначение земельного участка	Площадь, кв.м	
	Обозначение характерных точек	Координаты, м	
		X	Y
	29:16:201001:482:ЗУ1	256	
	398	648319.13	2513835.01
	366	648319.53	2513848.05
	352	648302.40	2513863.34
	400	648298.03	2513853.85
	399	648315.12	2513838.59
398	648319.13	2513835.01	
№106	Система координат МСК-29		
	Обозначение земельного участка	Площадь, кв.м	
	Обозначение характерных точек	Координаты, м	
		X	Y
	29:16:201001:460:ЗУ1	449	
	363	648319.23	2513851.63
	364	648319.75	2513852.88
	365	648320.76	2513878.76
	361	648321.52	2513904.64
	360	648303.50	2513865.66
363	648319.23	2513851.63	
№107	Система координат МСК-29		
	Обозначение земельного участка	Площадь, кв.м	
	Обозначение характерных точек	Координаты, м	
		X	Y
	29:16:201001:537:ЗУ1	998	
	386	648254.77	2513766.61
	380	648277.73	2513809.79
	379	648261.03	2513824.92
	383	648244.10	2513795.15
	387	648248.04	2513772.79
386	648254.77	2513766.61	
№108	Система координат МСК-29		
	Обозначение земельного участка	Площадь, кв.м	
	Обозначение характерных точек	Координаты, м	
		X	Y
	29:16:201001:548:ЗУ1	709	
	383	648244.10	2513795.15
	379	648261.03	2513824.92
	378	648243.75	2513840.58
	384	648228.68	2513814.08
385	648243.64	2513799.26	
383	648244.10	2513799.21	

№109	Система координат МСК-29		
	Обозначение земельного участка	Площадь, кв.м	
	Обозначение характерных точек	Координаты, м	
		X	Y
	29:16:201001:570	895	
	384	648228.68	2513814.08
	378	648243.75	2513840.58
	377	648220.05	2513862.05
	401	648215.25	2513851.25
	402	648207.63	2513834.07
384	648228.68	2513814.08	
№110	Система координат МСК-29		
	Обозначение земельного участка	Площадь, кв.м	
	Обозначение характерных точек	Координаты, м	
		X	Y
	29:16:201001:526:3У1	483	
	303	648194.57	2513809.99
	403	648200.00	2513816.89
	402	648207.63	2513834.07
	401	648215.25	2513851.25
	305	648206.25	2513855.62
	304	648188.48	2513815.58
	303	648194.57	2513809.99
	396	648250.54	2513758.65
	386	648254.77	2513766.61
	387	648248.04	2513772.79
396	648250.54	2513758.65	
№111	Система координат МСК-29		
	Обозначение земельного участка	Площадь, кв.м	
	Обозначение характерных точек	Координаты, м	
		X	Y
	29:16:201001:593	1100	
	401	648215.25	2513851.25
	377	648220.05	2513862.05
	376	648213.44	2513868.05
	375	648214.82	2513870.02
	374	648221.21	2513864.24
	355	648243.16	2513902.80
	354	648236.09	2513909.11
	342	648265.12	2513974.43
	306	648260.40	2513977.64
305	648206.25	2513855.62	
401	648215.25	2513851.25	

№112	Система координат МСК-29		
	Обозначение земельного участка	Площадь, кв.м	
	Обозначение характерных точек	Координаты, м	
		X	Y
	29:16:201001:592	1100	
	369	648239.99	2513847.22
	356	648262.04	2513885.96
	355	648243.16	2513902.80
	374	648221.21	2513864.24
369	648239.99	2513847.22	
№113	Система координат МСК-29		
	Обозначение земельного участка	Площадь, кв.м	
	Обозначение характерных точек	Координаты, м	
		X	Y
	29:16:201001:591	1100	
	368	648258.68	2513830.29
	357	648280.82	2513869.20
	356	648262.04	2513885.96
	369	648239.99	2513847.22
368	648258.68	2513830.29	
№114	Система координат МСК-29		
	Обозначение земельного участка	Площадь, кв.м	
	Обозначение характерных точек	Координаты, м	
		X	Y
	29:16:201001:581	1100	
	370	648278.78	2513812.07
	351	648298.02	2513853.84
	357	648280.82	2513869.20
	368	648258.68	2513830.29
370	648278.78	2513812.07	
№115	Система координат МСК-29		
	Обозначение земельного участка	Площадь, кв.м	
	Обозначение характерных точек	Координаты, м	
		X	Y
	29:16:201001:527	1100	
	351	648298.02	2513853.84
	352	648302.40	2513863.34
	347	648248.48	2513911.46
	346	648243.82	2513915.62
	353	648267.72	2513969.50
	337	648268.81	2513971.94
	342	648265.12	2513974.43
	354	648236.09	2513909.11
	355	648243.16	2513902.80
356	648262.04	2513885.96	
357	648280.82	2513869.20	
351	648298.02	2513853.84	

№116	Система координат МСК-29		
	Обозначение земельного участка	Площадь, кв.м	
	Обозначение характерных точек	Координаты, м	
		X	Y
	29:16:201001:528:ЗУ1	882	
	360	648303.50	2513865.66
	361	648321.52	2513904.64
	362	648321.42	2513907.47
	359	648308.46	2513918.81
	358	648286.74	2513880.62
360	648303.50	2513865.66	
№117	Система координат МСК-29		
	Обозначение земельного участка	Площадь, кв.м	
	Обозначение характерных точек	Координаты, м	
		X	Y
	29:16:201001:529:ЗУ1	861	
	358	648286.74	2513880.62
	359	648308.46	2513918.81
	350	648293.35	2513931.98
	349	648271.74	2513894.01
358	648286.74	2513880.62	
№118	Система координат МСК-29		
	Обозначение земельного участка	Площадь, кв.м	
	Обозначение характерных точек	Координаты, м	
		X	Y
	29:16:201001:530:ЗУ1	861	
	349	648271.74	2513894.01
	350	648293.35	2513931.98
	344	648278.07	2513945.32
343	648256.74	2513907.39	
349	648271.74	2513894.01	
№119	Система координат МСК-29		
	Обозначение земельного участка	Площадь, кв.м	
	Обозначение характерных точек	Координаты, м	
		X	Y
	29:16:201001:531:ЗУ1	785	
	343	648256.74	2513907.39
	344	648278.07	2513945.32
	345	648263.00	2513958.86
	346	648243.82	2513915.62
	347	648248.48	2513911.46
348	648250.07	2513913.34	
343	648256.74	2513907.39	

№120	Система координат МСК-29		
	Обозначение земельного участка	Площадь, кв.м	
	Обозначение характерных точек	Координаты, м	
		X	Y
	29:16:201001:535:ЗУ1	940	
	337	648268.81	2513971.94
	338	648277.28	2513991.02
	339	648286.55	2514010.76
	340	648284.08	2514012.86
	341	648299.64	2514045.96
	294	648321.12	2514103.81
	296	648319.59	2514104.53
	307	648268.18	2513995.18
	306	648260.40	2513977.64
	342	648265.12	2513974.43
337	648268.81	2513971.94	
№121	Система координат МСК-29		
	Обозначение земельного участка	Площадь, кв.м	
	Обозначение характерных точек	Координаты, м	
		X	Y
	29:16:201001:536:ЗУ1	57	
	339	648286.55	2514010.76
	341	648299.64	2514045.96
	340	648284.08	2514012.86
339	648286.55	2514010.76	
№122	Система координат МСК-29		
	Обозначение земельного участка	Площадь, кв.м	
	Обозначение характерных точек	Координаты, м	
		X	Y
	29:16:201001:545:ЗУ1	37	
	294	648321.12	2514103.81
	291	648329.84	2514130.40
	290	648327.53	2514130.25
295	648323.18	2514112.17	
296	648319.59	2514104.53	
294	648321.12	2514103.81	

№123	Система координат МСК-29		
	Обозначение земельного участка	Площадь, кв.м	
	Обозначение характерных точек	Координаты, м	
		X	Y
	29:16:201001:552:ЗУ1	959	
	290	648327.53	2514130.25
	291	648329.84	2514130.40
	292	648340.86	2514167.25
	287	648343.08	2514192.21
	278	648348.26	2514238.40
	277	648338.08	2514239.55
	293	648334.20	2514205.21
290	648327.53	2514130.25	
№124	Система координат МСК-29		
	Обозначение земельного участка	Площадь, кв.м	
	Обозначение характерных точек	Координаты, м	
		X	Y
	29:16:201001:551:ЗУ1	51	
	292	648340.86	2514167.25
	289	648346.90	2514189.09
287	648343.08	2514192.21	
292	648340.86	2514167.25	
№125	Система координат МСК-29		
	Обозначение земельного участка	Площадь, кв.м	
	Обозначение характерных точек	Координаты, м	
		X	Y
	29:16:201001:556:ЗУ1	37	
	289	648346.90	2514189.09
	288	648350.98	2514205.28
287	648343.08	2514192.21	
289	648346.90	2514189.09	
№126	Система координат МСК-29		
	Обозначение земельного участка	Площадь, кв.м	
	Обозначение характерных точек	Координаты, м	
		X	Y
	29:16:201001:603	332	
	287	648343.08	2514192.21
	288	648350.98	2514205.28
	286	648358.20	2514235.06
	274	648354.49	2514238.11
279	648348.75	2514242.83	
278	648348.26	2514238.40	
287	648343.08	2514192.21	

№127	Система координат МСК-29		
	Обозначение земельного участка	Площадь, кв.м	
	Обозначение характерных точек	Координаты, м	
		X	Y
	29:16:201001:558:ЗУ1	24	
	286	648358.20	2514235.06
	275	648360.72	2514245.93
	274	648354.49	2514238.11
286	648358.20	2514235.06	
№128	Система координат МСК-29		
	Обозначение земельного участка	Площадь, кв.м	
	Обозначение характерных точек	Координаты, м	
		X	Y
	29:16:201001:568	1100	
	274	648354.49	2514238.11
	275	648360.72	2514245.93
	276	648350.08	2514254.68
	272	648352.15	2514273.17
	265	648359.02	2514335.81
	266	648349.09	2514336.93
	277	648338.08	2514239.55
	278	648348.26	2514238.40
	279	648348.75	2514242.83
274	648354.49	2514238.11	
№129	Система координат МСК-29		
	Обозначение земельного участка	Площадь, кв.м	
	Обозначение характерных точек	Координаты, м	
		X	Y
	29:16:201001:565:ЗУ1	9	
	284	648361.15	2514248.71
	281	648362.71	2514256.66
280	648359.13	2514250.37	
284	648361.15	2514248.71	
№130	Система координат МСК-29		
	Обозначение земельного участка	Площадь, кв.м	
	Обозначение характерных точек	Координаты, м	
		X	Y
	29:16:201001:566:ЗУ1	504	
	280	648359.13	2514250.37
	281	648362.71	2514256.66
	273	648372.37	2514308.70
	272	648352.15	2514273.17
	276	648350.08	2514254.68
282	648353.39	2514251.96	
283	648354.76	2514253.96	
280	648359.13	2514250.37	

№131	Система координат МСК-29		
	Обозначение земельного участка	Площадь, кв.м	
	Обозначение характерных точек	Координаты, м	
		X	Y
	29:16:201001:567:ЗУ1	620	
	272	648352.15	2514273.17
	273	648372.37	2514308.70
	270	648374.10	2514319.72
	271	648369.66	2514323.52
	269	648371.11	2514325.46
265	648359.02	2514335.81	
272	648352.15	2514273.17	
№132	Система координат МСК-29		
	Обозначение земельного участка	Площадь, кв.м	
	Обозначение характерных точек	Координаты, м	
		X	Y
	29:16:201001:576:ЗУ1	467	
	268	648374.54	2514322.52
	267	648381.75	2514376.52
	265	648359.02	2514335.81
269	648371.11	2514325.46	
268	648374.54	2514322.52	
№133	Система координат МСК-29		
	Обозначение земельного участка	Площадь, кв.м	
	Обозначение характерных точек	Координаты, м	
		X	Y
	29:16:201001:577:ЗУ1	689	
	265	648359.02	2514335.81
	267	648381.75	2514376.52
	259	648382.97	2514386.81
263	648366.44	2514401.44	
265	648359.02	2514335.81	
№134	Система координат МСК-29		
	Обозначение земельного участка	Площадь, кв.м	
	Обозначение характерных точек	Координаты, м	
		X	Y
	29:16:201001:578	1100	
	265	648359.02	2514335.81
	263	648366.44	2514401.44
	262	648362.12	2514405.25
	261	648370.74	2514481.48
247	648365.87	2514485.45	
266	648349.09	2514336.93	
265	648359.02	2514335.81	

№135	Система координат МСК-29		
	Обозначение земельного участка	Площадь, кв.м	
	Обозначение характерных точек	Координаты, м	
		X	Y
	29:16:201001:590:ЗУ1	689	
	259	648382.97	2514386.81
	260	648384.11	2514399.18
	257	648371.76	2514410.08
	256	648367.81	2514413.57
	255	648372.18	2514452.28
	254	648382.75	2514471.71
	261	648370.74	2514481.48
	262	648362.12	2514405.25
	263	648366.44	2514401.44
259	648382.97	2514386.81	
№136	Система координат МСК-29		
	Обозначение земельного участка	Площадь, кв.м	
	Обозначение характерных точек	Координаты, м	
		X	Y
	29:16:201001:588:ЗУ1	111	
	264	648384.36	2514402.13
	253	648386.43	2514427.46
252	648376.15	2514409.38	
264	648384.36	2514402.13	
№137	Система координат МСК-29		
	Обозначение земельного участка	Площадь, кв.м	
	Обозначение характерных точек	Координаты, м	
		X	Y
	29:16:201001:589:ЗУ1	819	
	252	648376.15	2514409.38
	253	648386.43	2514427.46
	251	648388.63	2514466.93
	254	648382.75	2514471.71
	255	648372.18	2514452.28
	256	648367.81	2514413.57
	257	648371.76	2514410.08
258	648373.18	2514412.00	
252	648376.15	2514409.38	
№138	Система координат МСК-29		
	Обозначение земельного участка	Площадь, кв.м	
	Обозначение характерных точек	Координаты, м	
		X	Y
	29:16:201001:594	262	
	251	648388.63	2514466.93
248	648389.63	2514504.78	
242	648375.09	2514477.95	
251	648388.63	2514466.93	

№139	Система координат МСК-29		
	Обозначение земельного участка	Площадь, кв.м	
	Обозначение характерных точек	Координаты, м	
		X	Y
	29:16:201001:436:ЗУ1	443	
	242	648375.09	2514477.95
	248	648389.63	2514504.78
	249	648389.95	2514516.83
	250	648390.05	2514532.63
	243	648381.38	2514533.61
242	648375.09	2514477.95	
№140	Система координат МСК-29		
	Обозначение земельного участка	Площадь, кв.м	
	Обозначение характерных точек	Координаты, м	
		X	Y
	29:16:201001:601	108	
	250	648390.05	2514532.63
	1186	648390.06	2514544.21
	1187	648390.15	2514555.78
	244	648389.60	2514556.27
	243	648381.38	2514533.61
250	648390.05	2514532.63	
№141	Система координат МСК-29		
	Обозначение земельного участка	Площадь, кв.м	
	Обозначение характерных точек	Координаты, м	
		X	Y
	29:16:201001:559	3	
	1187	648390.15	2514555.78
	308	648390.14	2514558.11
	245	648387.37	2514558.26
244	648389.60	2514556.27	
1187	648390.15	2514555.78	
№142	Система координат МСК-29		
	Обозначение земельного участка	Площадь, кв.м	
	Обозначение характерных точек	Координаты, м	
		X	Y
	29:16:201001:437	849	
	242	648375.09	2514477.95
	243	648381.38	2514533.61
	244	648389.60	2514556.27
	245	648387.37	2514558.26
	246	648374.18	2514558.99
247	648365.87	2514485.45	
242	648375.09	2514477.95	

№143	Система координат МСК-29		
	Обозначение земельного участка	Площадь, кв.м	
	Обозначение характерных точек	Координаты, м	
		X	Y
	29:22:090111:584	1128	
	961	649696.93	2510845.52
	960	649715.62	2510874.58
	959	649691.48	2510889.88
	1007	649688.20	2510886.71
	1002	649666.52	2510861.67
	1001	649672.65	2510858.46
	1000	649677.56	2510855.32
	999	649684.11	2510852.85
	961	649696.93	2510845.52
№144	Система координат МСК-29		
	Обозначение земельного участка	Площадь, кв.м	
	Обозначение характерных точек	Координаты, м	
		X	Y
	29:22:090503:3У2	1625	
	811	648502.56	2511789.10
	812	648528.16	2511802.68
	768	648494.67	2511856.10
	767	648476.39	2511830.47
811	648502.56	2511789.10	
№145	Система координат МСК-29		
	Обозначение земельного участка	Площадь, кв.м	
	Обозначение характерных точек	Координаты, м	
		X	Y
	29:16:000000:3У2	281	
	329	648120,61	2513713,55
	330	648115,79	2513715,03
	152	648103,48	2513724,19
	200	648091,84	2513734,89
	199	648089,00	2513740,65
	241	648078,87	2513765,27
	405	648077,73	2513763,61
	406	648083,98	2513748,60
	407	648084,57	2513745,56
	408	648085,58	2513737,42
	409	648086,96	2513733,99
	410	648090,13	2513729,51
	411	648097,28	2513722,82
	331	648101,95	2513719,36
	332	648105,63	2513716,64
333	648117,37	2513706,44	
329	648120,61	2513713,55	

№146	Система координат МСК-29		
	Обозначение земельного участка	Площадь, кв.м	
	Обозначение характерных точек	Координаты, м	
		X	Y
	29:16:203401:3У3	28	
	1617	648313.51	2519920.27
	1636	648401.33	2519941.33
	1618	648401.18	2519941.94
1617	648313.51	2519920.27	
№147	Система координат МСК-29		
	Обозначение земельного участка	Площадь, кв.м	
	Обозначение характерных точек	Координаты, м	
		X	Y
	29:22:090405:3У2	28	
	130	648368.10	2515498.70
	131	648368.47	2515506.86
	3	648364.86	2515507.02
2	648364.83	2515498.65	
130	648368.10	2515498.70	
№148	Система координат МСК-29		
	Обозначение земельного участка	Площадь, кв.м	
	Обозначение характерных точек	Координаты, м	
		X	Y
	29:16:200401:3У1	96	
	1694	647816.37	2513238.15
	1695	647816.24	2513251.18
	1696	647808.00	2513250.06
604	647809.57	2513237.74	
1694	647816.37	2513238.15	

№149	Система координат МСК-29		
	Обозначение земельного участка	Площадь, кв.м	
	Обозначение характерных точек	Координаты, м	
		X	Y
	29:16:000000:ЗУЗ	3425	
	1255	648239.92	2518273.51
	1254	648246.62	2518264.01
	1253	648266.16	2518256.01
	1252	648272.89	2518255.91
	1257	648274.88	2518258.80
	1258	648290.30	2518263.29
	1259	648303.14	2518268.30
	1260	648326.94	2518279.55
	1261	648348.67	2518290.33
	1262	648345.62	2518296.48
	1263	648316.68	2518278.38
	1264	648295.66	2518267.11
	1265	648267.05	2518256.49
	1266	648254.92	2518261.47
	1267	648247.59	2518266.01
	1268	648249.95	2518269.82
	1269	648267.23	2518261.25
	1270	648293.74	2518271.17
	1271	648314.44	2518282.26
	1272	648343.62	2518300.51
	1273	648332.67	2518322.58
	1274	648310.94	2518311.80
	1275	648285.29	2518299.86
	1276	648280.76	2518303.55
	1277	648273.82	2518309.20
	1278	648261.74	2518301.63
	1279	648249.89	2518288.44
	1280	648237.51	2518281.90
	1255	648239.92	2518273.51

Система координат МСК-29			
№150	Обозначение земельного участка	Площадь, кв.м	
	Обозначение характерных точек	Координаты, м	
		X	Y
	29:16:201901:3У2	7150	
	1353	648191,47	2519118,84
	1354	648191,72	2519107,32
	1355	648192,38	2519089,97
	1356	648192,73	2519081,13
	1358	648194,31	2518972,69
	1359	648197,93	2518972,75
	1360	648228,40	2518979,73
	1361	648241,77	2518979,08
	1362	648245,78	2518979,51
	1363	648245,11	2518998,17
	1364	648240,04	2518999,69
	1365	648241,93	2519050,15
	1366	648243,11	2519050,15
	1367	648242,28	2519071,70
	1368	648240,95	2519082,27
	1369	648223,82	2519082,00
	1370	648222,98	2519133,69
	1697	648223,09	2519154,82
	1698	648195,32	2519141,87
	1699	648193,65	2519130,75
	1353	648191,47	2519118,84

Система координат МСК-29		
Обозначение земельного участка	Площадь, кв.м	
Обозначение характерных точек	Координаты, м	
	X	Y
29:16:000000:ЗУ4	3599	
1238	648169.93	2518212.93
1237	648170.19	2518272.82
1310	648166.73	2518473.73
1311	648165.27	2518560.45
1312	648164.69	2518605.16
1313	648169.11	2518606.97
1314	648084.03	2518584.97
1315	648084.03	2518584.96
1316	648089.91	2518586.48
1317	648089.94	2518579.76
1318	648104.53	2518583.47
1319	648138.03	2518557.83
1320	648137.83	2518595.78
1321	648157.37	2518601.07
1322	648162.41	2518285.42
1323	648157.39	2518284.59
1301	648156.96	2518260.55
1300	648169.20	2518263.10
1238	648169.93	2518212.93
1325	648137.17	2518579.43
1326	648137.21	2518585.62
1327	648130.37	2518585.72
1328	648130.33	2518579.54
1325	648137.17	2518579.43

№151

№152	Система координат МСК-29		
	Обозначение земельного участка	Площадь, кв.м	
	Обозначение характерных точек	Координаты, м	
		X	Y
	29:16:000000:3У5	8953	
	1375	648171,45	2519136,91
	1376	648168,52	2519138,27
	1377	648156,78	2519140,85
	1378	648144,43	2519136,90
	1379	648144,77	2519115,46
	1380	648151,66	2518682,78
	1334	648148,62	2518678,81
	1333	648149,48	2518631,06
	1332	648077,27	2518611,75
	1331	648078,70	2518606,32
	1330	648168,77	2518629,61
	1347	648169,12	2518635,79
	1346	648167,80	2518748,83
	1345	648164,70	2518949,45
	1344	648159,70	2518949,38
	1343	648157,26	2519109,26
	1342	648158,73	2519120,07
	1341	648162,31	2519126,48
	1340	648166,09	2519129,56
	1339	648173,33	2519130,78
	1351	648182,60	2519130,33
	1352	648188,41	2519127,16
	1353	648191,47	2519118,84
	1699	648193,65	2519130,75
	1698	648195,32	2519141,87
	1697	648223,09	2519154,82
	1371	648223,10	2519156,73
	1372	648217,74	2519153,25
	1373	648198,74	2519144,51
	1374	648181,92	2519140,24
	1375	648171,45	2519136,91

Система координат МСК-29			
№153	Обозначение земельного участка	Площадь, кв.м	
	Обозначение характерных точек	Координаты, м	
		X	Y
	29:16:000000:ЗУ6	4537	
	105	648261,82	2515391,28
	106	648258,90	2515432,81
	107	648255,04	2515488,06
	97	648254,84	2515488,06
	104	648228,57	2515489,42
	103	648203,72	2515491,46
	102	648168,73	2515494,60
	101	648170,55	2515509,48
	100	648204,96	2515506,38
	99	648229,09	2515504,41
	98	648253,83	2515503,04
	70	648253,97	2515503,04
	69	648249,96	2515560,01
	74	648253,88	2515504,19
	96	648168,32	2515514,06
	1700	648167,94	2515509,68
	1701	648167,55	2515505,03
	1702	648167,25	2515501,00
	108	648165,81	2515484,26
	109	648174,55	2515483,53
	110	648227,09	2515429,37
	111	648228,22	2515410,44
	112	648259,96	2515416,37
	105	648261,82	2515391,28

Система координат МСК-29		
Обозначение земельного участка	Площадь, кв.м	
Обозначение характерных точек	Координаты, м	
	X	Y
29:16:000000:3У7	25948	
1281	648223,91	2518307,65
1282	648229,23	2518332,32
1283	648230,60	2518563,79
1284	648220,83	2518803,78
1285	648220,27	2518916,61
1286	648237,25	2518913,66
1287	648244,64	2518957,47
1288	648246,70	2518969,66
1289	648243,07	2518969,20
1290	648230,63	2518970,17
1291	648215,59	2518967,61
1292	648194,07	2518962,62
1293	648194,53	2518962,64
1294	648194,78	2518944,85
1295	648197,80	2518749,47
1296	648202,80	2518749,27
1297	648204,04	2518640,50
1298	648205,26	2518561,05
1299	648206,72	2518474,47
1233	648210,46	2518260,13
1232	648210,57	2518254,58
1231	648209,76	2518254,52
1230	648212,44	2518092,98
1229	648208,09	2518092,79
1228	648211,94	2517834,91
1227	648214,49	2517679,59
1226	648217,16	2517513,79
1225	648219,29	2517348,63
29	648222,32	2517149,24
28	648272,60	2517149,19
1204	648272,12	2517159,64
1203	648239,33	2517159,63
1217	648239,45	2517150,05
1224	648235,00	2517150,08
1223	648212,52	2518096,26
1222	648209,85	2518254,45
1221	648213,28	2518254,66
1220	648216,70	2518116,28
1256	648213,26	2518255,74
1255	648239,92	2518273,51
1280	648237,51	2518281,90
1281	648223,91	2518307,65

№154

Система координат МСК-29		
Обозначение земельного участка	Площадь, кв.м	
Обозначение характерных точек	Координаты, м	
	X	Y
29:16:200301:3У2	13083	
526	647992.31	2512980.26
548	647984.60	2513020.18
549	647980.95	2513062.29
550	647976.57	2513105.30
551	647974.64	2513148.50
552	647975.17	2513191.73
553	647977.59	2513228.85
514	647979.80	2513246.06
516	647975.10	2513271.65
515	647983.40	2513274.09
554	647984.03	2513278.99
513	647990.41	2513276.15
512	647999.52	2513278.82
511	648001.50	2513271.20
555	648004.78	2513269.74
507	648007.04	2513283.44
510	648001.90	2513285.75
497	647987.56	2513288.55
496	647984.69	2513287.30
495	647977.93	2513284.90
494	647967.50	2513283.12
506	647966.45	2513290.97
505	647974.21	2513292.47
504	647983.72	2513293.83
503	647994.62	2513295.84
502	648009.95	2513303.09
501	648010.90	2513303.44
449	648012.55	2513312.64
448	647992.48	2513303.44
447	647987.77	2513301.54
456	647971.98	2513346.09
455	647982.10	2513369.43
446	648001.90	2513379.20
435	648000.85	2513381.46
434	648000.25	2513381.10
443	647995.09	2513381.52
442	647988.24	2513382.79
441	647981.59	2513382.57
440	648001.11	2513420.26
438	648013.73	2513400.84
439	648014.08	2513402.85
431	648004.81	2513417.15
430	648021.28	2513438.77

№155

№155	429	648023.50	2513442.78
	428	648026.95	2513447.22
	427	648035.57	2513458.97
	556	648058.67	2513512.43
	557	648069.23	2513536.33
	558	648067.93	2513540.67
	559	648067.66	2513548.88
	560	648069.30	2513560.76
	561	648070.87	2513576.29
	562	648069.81	2513581.63
	563	648067.01	2513591.41
	1703	648065.98	2513592.95
	1704	648038.33	2513531.64
	1705	647990.73	2513422.90
	1706	647977.80	2513388.76
	1707	647973.02	2513373.82
	1708	647972.30	2513374.05
	537	647966.18	2513354.76
	536	647962.01	2513339.59
	535	647954.55	2513304.78
	534	647949.16	2513268.18
	533	647946.59	2513240.89
	532	647945.41	2513204.07
	531	647947.11	2513165.77
	530	647950.85	2513131.64
	529	647958.69	2513083.75
	528	647966.86	2513049.95
	527	647977.91	2513015.91
	526	647992.31	2512980.26
	520	647955.40	2513256.84
	517	647960.20	2513225.62
518	647968.10	2513226.80	
519	647963.48	2513258.26	
520	647955.40	2513256.84	

Система координат МСК-29		
Обозначение земельного участка	Площадь, кв.м	
Обозначение характерных точек	Координаты, м	
	X	Y
29:16:0000000:ЗУ8	20330	
493	647951.69	2512986.56
492	647944.83	2513004.02
491	647932.93	2513040.04
490	647923.78	2513076.76
489	647919.67	2513101.09
488	647916.00	2513126.93
487	647912.06	2513163.01
486	647910.12	2513203.96
485	647911.59	2513243.29
484	647914.15	2513272.59
483	647919.97	2513310.61
482	647928.00	2513348.21
481	647932.53	2513364.37
480	647927.72	2513365.75
479	647938.56	2513400.10
478	647951.72	2513435.12
477	647967.35	2513473.58
476	647984.88	2513511.64
475	648000.40	2513546.25
474	648026.69	2513603.98
473	648031.74	2513614.98
472	648035.76	2513615.39
471	648044.44	2513612.59
470	648050.53	2513605.80
546	648059.14	2513599.10
545	648061.85	2513592.76
544	648062.38	2513587.48
543	648061.71	2513584.40
542	648036.89	2513529.87
541	648021.41	2513495.34
540	648004.26	2513457.47
539	647988.90	2513420.20
538	647976.40	2513386.99
1708	647972.30	2513374.05
1707	647973.02	2513373.82
1706	647977.80	2513388.76
1705	647990.73	2513422.90
1704	648038.33	2513531.64
1703	648065.98	2513592.95
564	648060.93	2513600.82
565	648055.35	2513606.41
566	648047.47	2513613.75
567	648046.34	2513614.62

№156

№156	568	648040.34	2513615.98
	569	648021.76	2513615.44
	570	648011.64	2513595.14
	571	648005.17	2513582.15
	572	648010.04	2513580.24
	573	648007.17	2513573.09
	574	648001.71	2513575.23
	575	647994.35	2513560.46
	576	647964.25	2513492.98
	577	647946.04	2513447.62
	578	647938.37	2513426.29
	579	647931.25	2513404.76
	580	647924.69	2513383.06
	581	647918.67	2513361.20
	582	647913.22	2513339.20
	583	647909.81	2513324.07
	584	647864.64	2513303.07
	585	647859.97	2513276.07
	586	647854.37	2513283.96
	587	647845.73	2513301.38
	588	647832.04	2513330.28
	589	647828.44	2513338.75
	1709	647810.09	2513330.71
	590	647805.15	2513328.55
	1710	647806.32	2513325.88
	591	647822.03	2513290.00
	592	647813.15	2513274.50
	593	647806.59	2513273.66
	594	647804.96	2513273.45
	595	647806.98	2513257.80
	596	647846.29	2513263.00
	597	647878.99	2513267.79
	598	647896.87	2513269.28
	599	647910.23	2513274.30
	600	647911.47	2513269.37
	601	647897.96	2513264.38
	602	647879.56	2513262.84
	603	647846.51	2513258.01
	1696	647807.62	2513252.87
	604	647808.00	2513250.06
	1695	647816.24	2513251.18
1694	647816.37	2513238.15	
605	647845.80	2513241.66	
606	647883.72	2513198.19	
607	647882.07	2513159.96	
608	647880.79	2513128.93	
609	647881.83	2513098.46	
610	647884.33	2513068.27	

№156	611	647887.17	2513040.32
	612	647888.94	2513022.91
	613	647890.70	2513010.85
	614	647891.19	2513007.51
	493	647951.69	2512986.56